

تم تحميل هذا الملف من موقع ملفات الكويت التعليمية



[com.kwedufiles.www//:https](https://www.kwedufiles.com)

*للحصول على أوراق عمل لجميع الصفوف وجميع المواد اضغط هنا

* للحصول على أوراق عمل لجميع مواد الصف الثامن اضغط هنا

<https://kwedufiles.com/8>

* للحصول على جميع أوراق الصف الثامن في مادة اجتماعيات وجميع الفصول, اضغط هنا

<https://kwedufiles.com/8social>

* للحصول على أوراق عمل لجميع مواد الصف الثامن في مادة اجتماعيات الخاصة بـ الفصل الأول اضغط هنا

<https://www.kwedufiles.com/8social1>

* لتحميل كتب جميع المواد في جميع الفصول للـ الصف الثامن اضغط هنا

<https://www.kwedufiles.com/grade8>

* لتحميل جميع ملفات المدرس بـ درية شبكوه واسراء سالم اضغط هنا

[bot_kwlinks/me.t//:https](https://t.me/bot_kwlinks)

للحصول على جميع روابط الصفوف على تلغرام وفيسبوك من قنوات وصفحات: اضغط هنا

الروابط التالية هي روابط الصف الثامن على مواقع التواصل الاجتماعي

مجموعة الفيسبوك

صفحة الفيسبوك

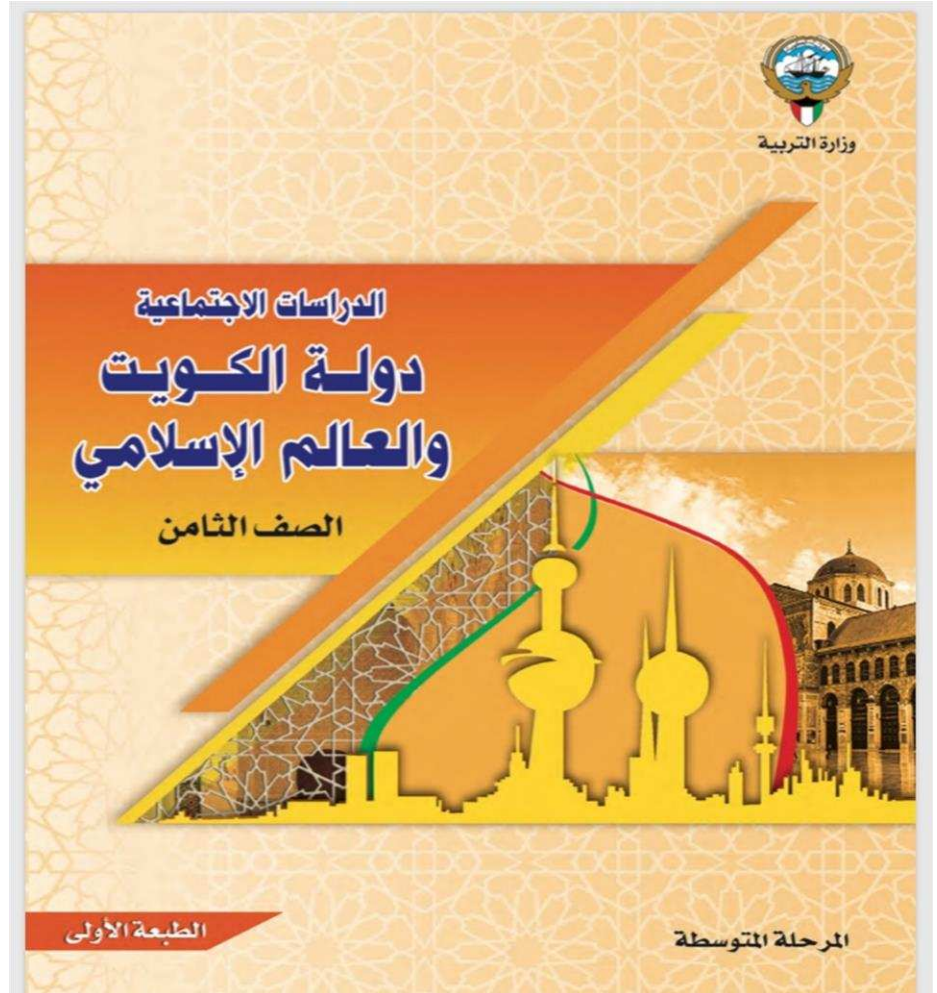
مجموعة التلغرام

بوت التلغرام

قناة التلغرام

رياضيات على التلغرام

الكويت والعالم الاسلامي



ملاحظة

هذه المذكرة لا تغني
عن الكتاب المدرسي

اعداد المعلمات

بدرية شبكوه
اسراء سالم

بنك أسئلة كتاب الصف الثامن الفصل
الدراسي الأول ٢٠١٨-٢٠١٩

مديرة المدرسة
وفاء العريعر

الموجهة الفنية
هدى الختلان

رئيس القسم
عائشة الغريب

بنك أسئلة للصف الثامن الوحدة الاولى

إعداد المعلمة : اسراء سالم

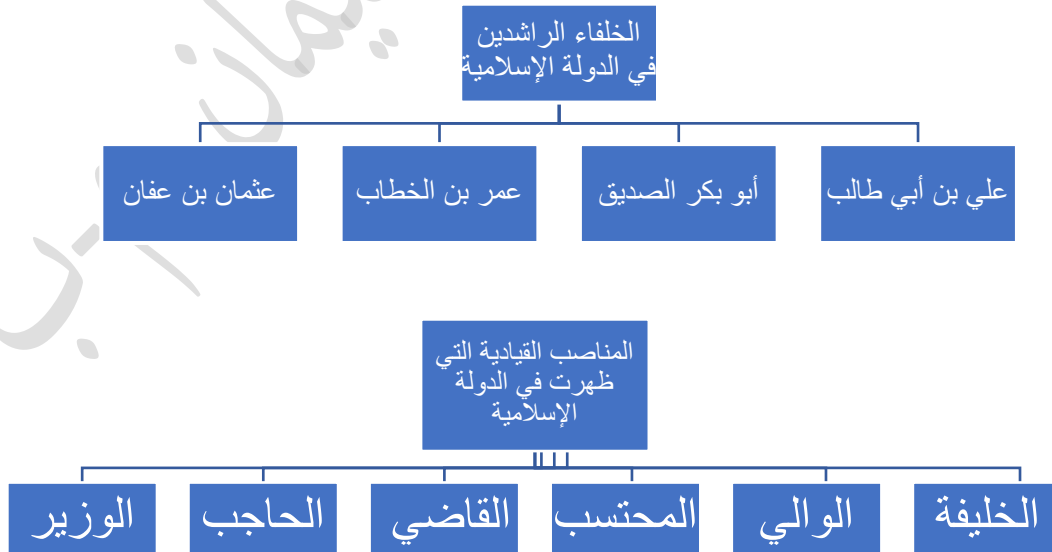
أولاً: أكمل العبارات التالية بما يناسبها:

- ١- إنطلقت الحضارة الإسلامية من **المدينة المنورة** في القرن ٨ ميلادي ص ١٧
- ٢- من الحضارات المجاورة للحضارة الإسلامية الفارسية و البيزنطية و الهندية و الصينية و الرومانية و اليونانية ص ١٧
- ٣- من الشعوب التي كونت الحضارة الإسلامية العرب و الترك و الأفارقة و الفرس و الهنود و الآسيويين ص ١٩
- ٤- الجمعية العامة للأمم المتحدة أدخلت اللغة العربية ضمن اللغات الرسمية في عام ١٩٧٣ ص ٢١
- ٥- توفي الرسول -صلى الله عليه و سلم- في ١٢ من ربيع الأول عام ١١ هجري ص ٢٥
- ٦- اجتمع المسلمون بعد وفاة الرسول في **سقيفة بني ساعدة** ص ٢٥
- ٧- من أهم مميزات المظاهر العمرانية في الحضارة الإسلامية الأسوار مثل سور الإحساء و القاهرة و بغداد ص ٣٠
- ٨- تم افتتاح المسجد الكبير في عهد الشيخ جابر الأحمد الصباح في عام ١٩٨٦ م ص ٣١
- ٩- من أشهر المساجد التاريخية في العالم الإسلامي **الكعبة المشرفة و المسجد النبوي و المسجد الأقصى المبارك** ص ٣٢- ٣٣
- ١٠- من أشهر القصور الصحراوية في العالم الإسلامي **قصر الخضراء و قصر عمره و قصر الرصافة** ص ٣٤- ٣٥
- ١١- بني قصر الخضراء في عهد الخليفة معاوية بن أبي سفيان ص ٣٤
- ١٢- يقع قصر الرصافة في **سوريا** ص ٣٥
- ١٣- يقع قصر الحمراء في مدينة **غرناطة** ص ٣٥
- ١٤- الخليفة العباسي الذي شجع على العلم و حركة الترجمة هو **المأمون** ص ٣٧
- ١٥- العالم الذي ألف كتابه المشهور (نزهة المشتاق في إختراق الآفاق) هو العالم الشريف **الإدريسي** ص ٤٢
- ١٦- المدينة التي برعت في شق المجاري الجوفية تحت الأرض هي مدينة **مجريط** ص ٤

ثانيا: فسري المفاهيم التالية:

- ١-**الحضارة:** هي كل ما يطرأ على المجتمع من تقدم و تطور و رقي سواء في الجانب المادي او الجانب الروحي. ص ١٨
- ٢-**الزكاة:** هي ركن من أركان الإسلام يخرجها المسلمون الأغنياء للمستحقين من الفقراء. ص ٢٨
- ٣-**الخراج:** ضريبة الأرض الزراعية التي تخرج مبلغا ماليا معينا من ناتج المحصول الزراعي. ص ٢٨
- ٤-**الجزية:** مبلغ مالي يدفعه الرجال غير المسلمين من (أهل الذمة) ممن هم قادرون على حمل السلاح نظير حماية الدولة لهم. ص ٢٩
- ٥-**الوقف الإسلامي:** عبارة عن صدقة جارية يوقفها المرء في حياته لوجوه الخير و البر و يكون أجرها و نفعها ما دامت باقية و يستمر الأجر حتى بعد وفاته. ص ٢٩
- ٦-**الفسيفساء:** مجموعة من مكعبات الزجاج الملون و الشفاف و قطع من الحجر الأبيض و الأسود و كذلك القطع الخزفية تثبت فوق طبقة من الجص أو الأسمنت بشكل منظم لتعطي منظرا جميلا متناسقا في اللون و الشكل كما هي واضحة في مسجد قبة الصخرة و الجامع الأموي و القصور آنذاك. ص ٣٠
- ٧-**أهل الذمة:** و هم النصارى و اليهود الذين ظلوا على دينهم مع دفع الجزية. ص ٣٦
- ٨-**مجالس القصاص و الوعظ:** هي مجالس سماع القصص و الحكايات التي كانت محببة لدى الناس. ص ٣٦


ثالثا: أكمل المخططات السهمية التالية:



المظاهر الاقتصادية
في الحضارة
الإسلامية



أهم المنتجات
الزراعية في
الحضارة الإسلامية



قصور الحضارة
الإسلامية



مميزات المظاهر
العمرانية في
الحضارة الإسلامية





رابعاً: عللي لما يلي:

1-لقيت التجارة تشجيعاً كبيراً في الحضارة الإسلامية؟ص٢٨

- لدورها الكبير في التبادل التجاري مع المناطق المجاورة و لقد اسهمت في نشر الدين الإسلامي .
- بسبب امتلاك موقع العالم الإسلامي الإستراتيجي العديد من الخطوط التجارية و البحرية و البرية .

٢- أهمية الخراج كمورد مالي للدول في الحضارة الإسلامية؟ ص ٢٩

-تأمين مورد مالي ثابت للأمة الإسلامية.

-توزيع الثروة و عدم حصرها في فئة معينة.

-عمارة الأرض بالزراعة و عدم تعطيلها .

خامسا: أجبني عن الأسئلة التالية:

-لماذا سميت الحضارة الإسلامية بهذا الاسم؟ ص ١٨

سميت الحضارة الإسلامية بهذا الاسم حيث تمثل اللغة العربية وسيلة للتعبير عنها و الذي يمثل روحها و جوهرها الدين الإسلامي.

-كيف تفاعل الإسلام مع شعوب العالم و ثقافته؟ ص ١٨

لقد استوعبت و تقبلت الحضارة الإسلامية شعوبا عديدة على مدار تاريخها من العرب و الترك و الفرس و الأفارقة و الآسيويين و الهنود و الأوروبيين و غيرهم بأحترام عاداتهم و تقاليدهم و خصوصياتهم بل استفادت منها مما كان لها الأثر الكبير على جوانب عدة من الحياة في الدولة الإسلامية و بالذات العلمية منها.

-ما هي انجازات العالم البيروني؟ ص ١٩

ألف ١٨٠ مؤلف شملت الرياضيات و الفلك و التاريخ و الجغرافيا و من اشهر مؤلفاته كتاب (الصيدلة في الطب) و اكتشف معادلة نصف قطر الأرض .

-ما هي خصائص الحضارة الإسلامية؟ ص ٢٢

حضارة تسامح- حضارة ايمان و عمل-حضارة انسانية-حضارة عالمية-حضارة شمولية.

-عدد اهم المؤسسات الخيرية في دولة الكويت و التي تهتم بالعمل الإنساني؟ ص ٢٤

بيت الزكاة الكويتي و الهيئة الخيرية الإسلامية العالمية.

-كيف إنعكس أثر خصائص الحضارة الإسلامية على دولة الكويت؟ ص ٢٤

من خلال تأسيس المؤسسات و الهيئات و الجمعيات الخيرية و برز فيها العديد من الشخصيات في مجال العمل الخيري و الانساني مثل سمو أمير البلاد الشيخ صباح الأحمد الصباح و الداعية الدكتور عبدالرحمن السمييط رحمه الله.

-ما اسم الخليفة الراشد الذي استحدث منصب المحتسب؟ ص ٢٥

عمر بن الخطاب-رضي الله عنه-

-عدي جهود المسلمين في الزراعة؟ ص ٢٦

شق القنوات المائية و الترغ- اقامة السدود-تنظيم وسائل الري

-عدي الصناعات التي ظهرت في الدولة الإسلامية؟ص٢٧

صناعة السفن-صناعة الأسلحة -صناعة الورق-صناعة الأدوية -صناعة المنسوجات -صناعة الخزف و المعادن-الصناعات الخشبية (الأرابيسك)

-أذكر ابرز المظاهر الإجتماعية و الدينية في الحضارة الإسلامية؟ص٣٦

الإحتفال بالأعياد كعيدي الفطر و الأضحى في كافة البلاد الإسلامية و انتشار مجالس القصاص و الوعظ.

-عدي العوامل التي أدت الى ازدهار العلم و ظهور العلماء ؟ص٣٧

١. تشجيع العلماء و تمويل القيادات السياسية لهم من خلفاء و ملوك و سلاطين و امراء .

٢. التنافس العلمي بين الدول الإسلامية.

٣. حركة التعريب (الترجمة) للكتب القديمة اليونانية و الهندية و الفارسية و غيرها.

٤. الرخاء الإقتصادي.

-اذكري أهم مؤلفات العالم البكري؟ص٣٩

كتاب الإحصاء لطبقات الشعراء-كتاب اشتقاق الأسماء-كتاب المالك و الممالك

-عدي أهم انجازات العالم الخوارزمي؟ص٣٩

أشهر علماء الجبر – ألف كتاب الجبر و المقابلة-أسس علم الجبر-أدخل العدد صفر لقائمة الأرقام إختراع أداة الربع المجيب

-كيف انتقلت الحضارة الإسلامية الى اوربا؟ص٤٢

عن طريق حركة الترجمة و العلاقات التجارية

سادسا -أكمل الجدول التالية:

العلوم العقلية -ص١٧	العلوم النقلية-ص١٧
الرياضيات – الفيزياء-الكيمياء-الفلسفة-الفلك	علوم الدين-علم الحديث-علم الفقه-علم التفسير - التاريخ

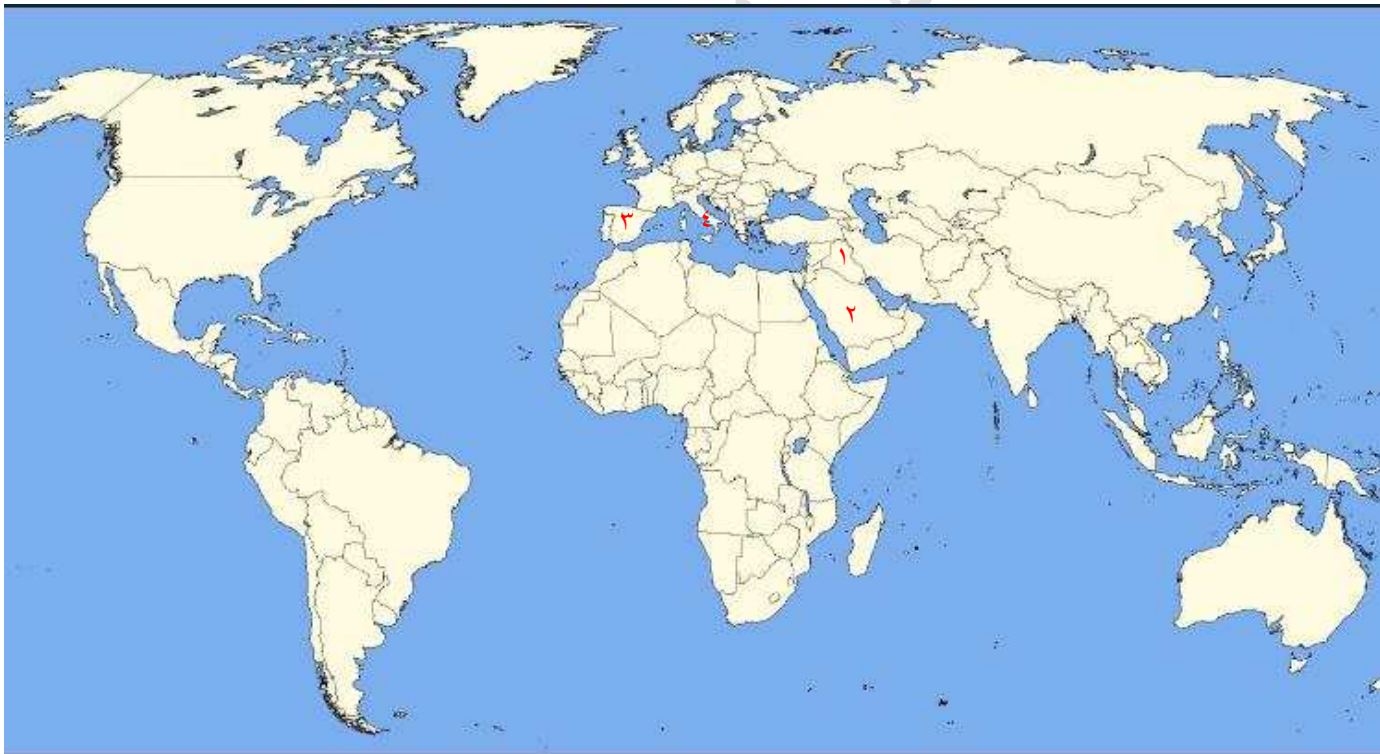
صادرات العالم الاسلامي-ص٢٨	واردات العالم السلامي-ص٢٨
التمور-الفواكة-اللبن -الخيول العربية	الاخشاب -التوابل-الذهب

المساجد-ص٣٢	القصور-ص٣٤
-------------	------------

تقام فيها الصلوات و خطبة الجمعة و التعليم الديني	هي مقر الحاكم و المكان الذي يضم المؤسسات الإدارية كالوزارة و الدواوين
--	---

الرقم	مراكز إشعاع الحضارة الإسلامية الى اوربا	الرقم المناسب	الدولة الحالية التي تمثلها
١	بلاد الأندلس	٣	سوريا - لبنان - الاردن - فلسطين
٢	صقلية		طنجه
٣	بلاد الشام	٢	ايطاليا
		١	اسبانيا-البرتغال

سابعا: الخريطة: لاحظي خريطة العالم ثم حددي المطلوب منك:



- 1-حددي الدولة التي يقع بها المركز العلمي (بيت الحكمة) برقم ١ ص ٣٨
- 2-حددي الدولة التي يقع بها المركز العلمي (المسجد النبوي) برقم ٢ ص ٣٨
- 3-حددي المركز الإشعاعي للحضارة الإسلامية بلاد الأندلس برقم ٣ ص ٤١
- 4-حددي المركز الإشعاعي للحضارة الإسلامية صقلية برقم ٤ ص ٤١

بنك أسئلة للصف الثامن الوحدة الثانية

إعداد المعلمة : بدرية شبكوه

أولاً : أكمل العبارات التالية بما يناسبها :-

- تضم قارة أفريقيا دولاً إسلامية عددها ٢٦. صد٥١
- تضم قارة آسيا دولاً إسلامية عددها ٢٧. صد٥١
- تضم قارة أوروبا دولتين مسلمتين هما **ألبانيا والبوسنة والهرسك**. صد٥١
- الدولة الإسلامية الوحيدة بقارة أمريكا الجنوبية تسمى **سورينام**. صد٥١
- تبلغ مساحة العالم الإسلامي حوالي ٣٢ مليون كم^٢. صد٥١
- أكبر الدول الإسلامية من حيث المساحة **جمهورية كازاخستان**. صد٥٢
- أصغر دول العالم الإسلامي من حيث المساحة **جمهورية المالديف**. صد٥٢
- يمتد العالم الإسلامي بين خطي طول ١٨ غرباً إلى ١٤١ شرقاً. صد٥٢
- يمتد العالم الإسلامي بين دائرتي عرض ٣ جنوب إلى ٥٥ شمالاً. صد٥٢
- يبلغ عدد قارات العالم ٧ **قارات**. صد٥٣
- أشكال سطح الأرض تسمى بـ **التضاريس**. صد٥٣
- يقع جبل مرة في قارة **أفريقيا**. صد٥٤
- يقع جبل جوليانا توب في قارة **أمريكا الجنوبية**. صد٥٤
- تنقسم السهول في العالم الإسلامي إلى سهول فيضيه وسهول **ساحلية**. صد٥٦
- من أشهر السهول في دولة الكويت والذي تمتد من جون الكويت باتجاه الجنوب يسمى بـ **سهل برقان**. صد٥٨
- أرض منبسطة تقع في دولة الكويت تنحدر نحو الشرق والشمال الشرقي تسمى بـ **سهل الروضتين**. صد٨٥
- مظهر يشبه الجبل ولكن ارتفاعه يكون أقل من ١٠٠٠ متر هو **التل**. صد٦٠
- أولى دول العالم الإسلامي في إنتاج الغاز الطبيعي هي **قطر**. صد٦٨
- أولى دول العالم في احتياطي النفط هي **المملكة العربية السعودية**. صد٦٨
- أولى دول العالم الإسلامي في إنتاج اليورانيوم هي **كازاخستان**. صد٧٠
- يبلغ إنتاج العالم الإسلامي من الحبوب بنسبة حوالي ١٤٪. صد٧٠

إعداد المعلمة : بدرية شبكوه

ثانياً : صحح ما تحته خط في العبارات التالية:-

العبارات	التصحيح
القارة التي تقع فيها جبال الألب الدينارية تسمى آسيا. صد ٥٤	أوروبا
شكل من أشكال التضاريس يعد مهم في دول العالم الإسلامي ومنتشر في قارتي آسيا وأفريقيا هو التلال. صد ٦٠	الهضاب
هضبة تقع في جنوب مدينة الكويت تسمى برقان. صد ٥٧	الأحمدي
تقع دولة الكويت ضمن الأقاليم المعتدلة. صد ٦٣	الصحراوي
تقع اندونيسيا وماليزيا ضمن الإقليم الصحراوي الحار. صد ٦٤	الاستوائي
ينتج العالم الإسلامي من النفط الخام نسبة ٥١,٥٪. صد ٦٨	٤١,٥٪
أولى دول العالم الإسلامي في احتياطي النفط هي عمان. صد ٦٨	المملكة العربية السعودية
الدولة الإسلامية التي تحتل المركز الأول في الذهب هي السودان. صد ٧٠	اوزباكستان
يبلغ إنتاج العالم الإسلامي من الحبوب ١٥٪ من جملة الإنتاج العالمي. صد ٧٢	١٤٪

ثالثاً : أختار الإجابة الصحيحة من بين البدائل التالية :-

- تبلغ مساحة العالم الإسلامي من مساحة العالم حوالي : صد ٥١
(٢٢,٢ - ٢٣,٢ - ٢٤,٢ - ٢٥,٢)

- يمتد العالم الإسلامي في : **صد ٥١**
(٣ قارات - ٤ قارات - ٥ قارات - ٦ قارات)

- يقع جبل عسير في قارة : **صد ٥٤**
(**آسيا** - أفريقيا - أوروبا - أمريكا الشمالية)

- هضبة تعد من أكبر الهضاب في العالم والتميزة في العالم الإسلامي : **صد ٥٧**
(نجد - الأحمدى - أناضول - **الصحراء الكبرى**)

- الدولة التي يوجد بها أكثر من أقلية : **صد ٦٣**
(ليبيا - مصر - **تركيا** - غينيا)

- تقع بنغلادش ضمن المناخ : **صد ٦٤**
(**الموسمي الحار** - حار ممطر - المعتدل الدافئ - الصحراوي الحار)

- ينتج العالم الإسلامي من الغاز الطبيعي من اجمالي الانتاج العالمي : **صد ٦٧**
(٣٤٪ - ٣٥٪ - **٣٦٪** - ٣٧٪)

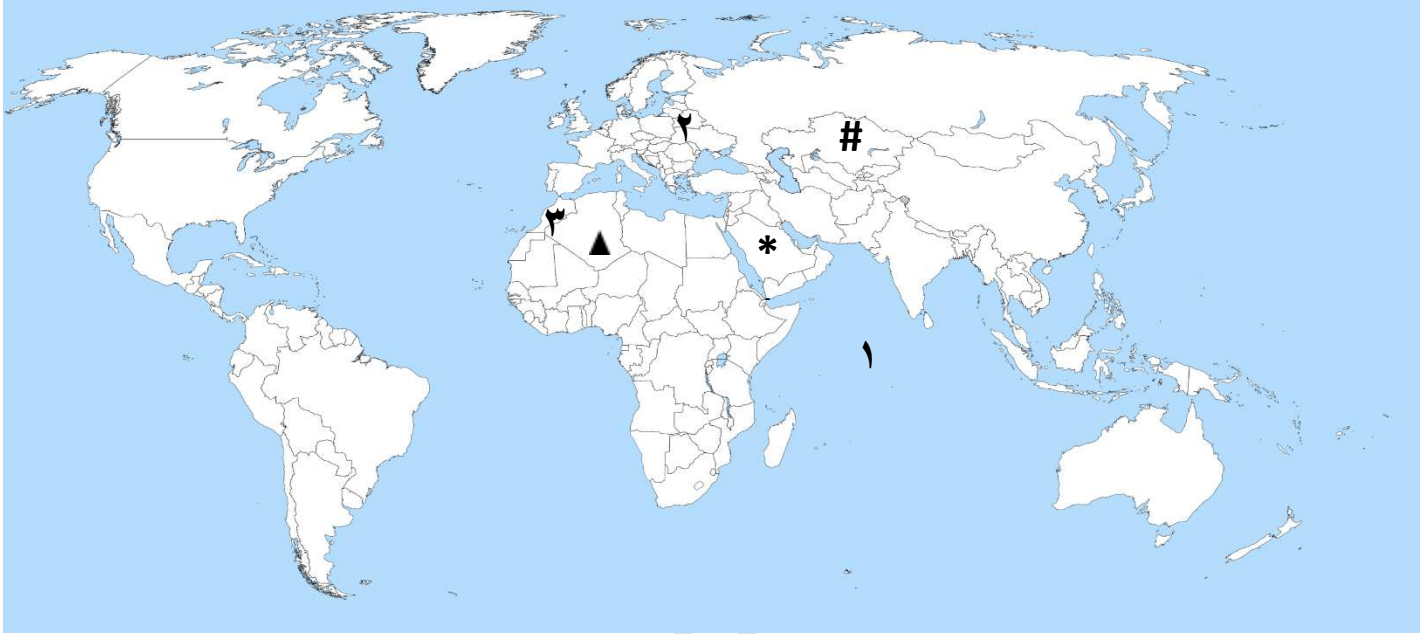
- أولى دول العالم الإسلامي في انتاج النفط هي : **صد ٦٨**
(العراق - **المملكة العربية السعودية** - قطر - الكويت)

- الدولة الإسلامية التي تحتل المركز الأول في إنتاج الفضة : **صد ٧٠**
(مالي - **اندونيسيا** - المغرب - النيجر)

رابعاً : فرقى بين كلا من :-

<u>المناخ</u> صد ٦٤	<u>الطقس</u> صد ٦٤
حالة الجو خلال فترة زمنية طويلة من حيث عناصره وهي درجة الحرارة والرطوبة والأمطار والضغط الجوي.	حالة الجو في مكان لمدة قصيرة تتراوح بين يوم أو عدة أيام.
<u>إنتاج النفط</u> صد ٦٨	<u>احتياط النفط</u> صد ٦٨
كميات النفط المستخرجة من باطن الأرض.	كمية النفط المخزونة في باطن الأرض.

خامساً : أمامك خريطة العالم الصماء نفذي عليها ما هو مطلوب :-



- الرقم (١) على الخريطة تمثل أصغر دول العالم الإسلامي هي **جمهورية المالديف**. صد٥١

- الرقم (٢) على الخريطة يمثل **قارة أوروبا**. صد٥٤

- الرقم (٣) على الخريطة تمثل السهول تسمى **السهول الساحلية في المحيط الأطلسي**. صد٥٩

- حدد الرمز # على الدولة الأولى في إنتاج الذهب. صد٧٠

- حدد الرمز ▲ على جبال الاحجار. صد٥٤

- حدد الرمز * هضبة نجد. صد٥٦

إعداد المعلمة : بدرية شبكوه

سادساً : عرف المفاهيم التالية :-

- التضاريس : أشكال سطح الأرض. ص ٥٣
- الوادي : حوض أو منخفض طبيعي على سطح الأرض. ص ٥٣
- السهول : أجزاء فسيحة من سطح الأرض تتميز باستوائها وقلة ارتفاعها. ص ٥٣
- الهضبة : أرض مرتفعة سطحها مستو وتمتد لمساحة واسعة. ص ٥٣
- الجبل : هو كل قمة لا يقل ارتفاعها عن ١٠٠٠ متر تقريباً. ص ٥٣
- التل : يشبه الجبل ولكن ارتفاعه أقل من ١٠٠٠ متر. ص ٥٣
- إقليم مناخي : هو مساحة من الأرض تتصف بعناصر مناخية متشابهة. ص ٦٥
- العالم القديم : قارة آسيا – أوروبا – أفريقيا. ص ٥١
- الغلات النقدية : هي المحاصيل التي تزرع من أجل التصدير. ص ٧٣

سابعاً : عللي لما يلي :-

- سميت مرتفعات الحجاز بهذا الاسم : ص ٥٥
لأنها تحجز سهل تهامة في الغرب عن هضبة نجد في الشرق.
- قلة عدد السكان في المناطق الجبلية في دول العالم الإسلامي : ص ٥٥
شدة انحدارها \ قلة وجود الأكسجين \ انخفاض الضغط الجوي \ صعوبة التنقل
- تنوع الثروات الطبيعية في العالم الإسلامي : ص ٦٧
لامتداد العالم الإسلامي على مسطحات شاسعة من اليابسة وذو تنوع تضاريسي ومناخي.
- الأسباب التي تؤدي إلى ارتفاع أسعار الذهب محلياً وعالمياً : ص ٧١
هبوط سعر صرف الدولار \ زيادة معدلات التضخم

- الأسباب التي تؤدي إلى انخفاض أسعار الذهب محليا وعالميا: ص ٧١
تعزيز الدولار الأمريكي /ارتفاع سعر الفائدة/ارتفاع القوة الشرائية

- الأسباب التي تؤدي إلى ارتفاع أسعار الحديد محليا وعالميا: ص ٧١
ارتفاع سعر الدولار /ارتفاع سعر المواد الخام /قلة المنتج المستورد

- الأسباب التي تؤدي إلى انخفاض أسعار الذهب محليا وعالميا: ص ٧١
انخفاض أسعار الخام عالميا /المنافسة العالمية والمحلية

- أهمية الثروة الزراعية في العالم الإسلامي : ص ٧٢
المصدر الرئيسي لإنتاج الزراعة \ يعمل بها ٧٠٪ من سكان العالم الإسلامي
تمثل الدخل الرئيسي للدولة \ تدخل كمادة خام في كثير من الصناعات.

- تركيز زراعة الأرز في ماليزيا وباكستان واندونيسيا وبنغلادش : ص ٧٣
لتوفر الظروف المناخية الملائمة لزراعة الأرز المتصلة بالمناخ الحار والأمطار الغزيرة وخصوبة التربة

- ترتفع الكثافة السكانية لدولة الكويت رغم وقوعها في نطاق الإقليم الصحراوي الحار : ص ٦٦
بعد اكتشاف النفط توفرت العوامل التي أدت إلى جذب السكان (الأمن والأمان \ الرعاية الصحية \ توفر فرص العمل/ارتفاع
الاجور).

ثامناً أكتب ماتعرفه عن :-

- أهمية السهول بالنسبة للسكان : ص ٥٨
استخدامها كموانئ طبيعية \ تشيد المدن \ تركيز السكان فيها لسهولة التنقل.

- العوامل المؤثرة في تنوع المناخ في دول العالم الإسلامي : ص ٦٣
امتداد دول العالم الإسلامي على مساحة شاسعة \ الموقع بالنسبة لدوائر العرض \ الإطالة على عدة مسطحات مائية في معظم
أجزائه.

- الصناعات القائمة على النفط الخام : ص ٦٩
البتروكيماويات \ الأدوية \ الأسمدة الكيماوية \ المبيدات الحشرية \ النايلون \ البلاستيك.

- اقتراحات تمكن دولة الكويت من الاستغناء عن الاعتماد على النفط كمصدر رئيسي للدخل : ص ٦٩
الاهتمام بالزراعة \ الاعتماد على الجهد البشري والأنشطة التجارية \ الاهتمام بالأنشطة البحرية.

- أهم المعادن في دول العالم الإسلامي : ص ٧٠
اليورانيوم \ الذهب \ الفضة \ النحاس \ القصدير \ الفوسفات \ الحديد

- أهم استخدامات معدن اليورانيوم : ص ٧١
يستخدم اليورانيوم كوقود في صناعة الطاقة النووية / يستخدم في صناعة الأسمدة الفوسفاتية /يستخدم في تلوين الزجاج

- أهم استخدامات معدن الفوسفات : ص ٧١
يستخدم في صناعة المنظفات /يستخدم في صناعة الأسمدة / يستخدم في الاطعمة

- العوامل التي ساعدت على زيادة الإنتاج الزراعي في دول العالم الإسلامي : ص ٧٢
التربة الخصبة \ المناخ \ سقوط الأمطار \ وجود بحيرات وأنهار وآبار \ كثرة السكان والأيدي العاملة.