

ملخص مقرر الجغرافيا أجا 221



تم تحميل هذا الملف من موقع مناهج مملكة البحرين

موقع المناهج ← مناهج مملكة البحرين ← الصف الثالث الثانوي ← جغرافيا ← الفصل الأول ← ملفات متنوعة ← الملف

تاريخ إضافة الملف على موقع المناهج: 2025-12-29 15:24:55

ملفات اكتب للمعلم اكتب للطالب اختبارات الكترونية اختبارات حلول عروض بوربوينت أوراق عمل منهج انجليزي ملخصات وتقارير مذكرات وبنوك الامتحان النهائي للمدرس

المزيد من مادة
جغرافيا:

التواصل الاجتماعي بحسب الصف الثالث الثانوي



صفحة مناهج مملكة
البحرين على
فيسبوك

الرياضيات

اللغة الانجليزية

اللغة العربية

التربية الاسلامية

المواد على تلغرام

المزيد من الملفات بحسب الصف الثالث الثانوي والمادة جغرافيا في الفصل الأول

نماذج إجابة امتحان نهاية الفصل الأول مقرر أجا 221

1

ملخص مقرر جغرافيا الخليج العربي

2

ملخص أجا 312 الشامل

3

شرح درس النمو الطبيعي للسكان

4

مراجعة عامة للتطبيق الشامل الجغرافيا السكانية مقرر أجا 312

5

مملكة البحرين

وزارة التربية والتعليم

مدرسة جدحفص الثانوية للبنات

ملخص مقرر جغرافية دول الخليج العربية

اجا 221

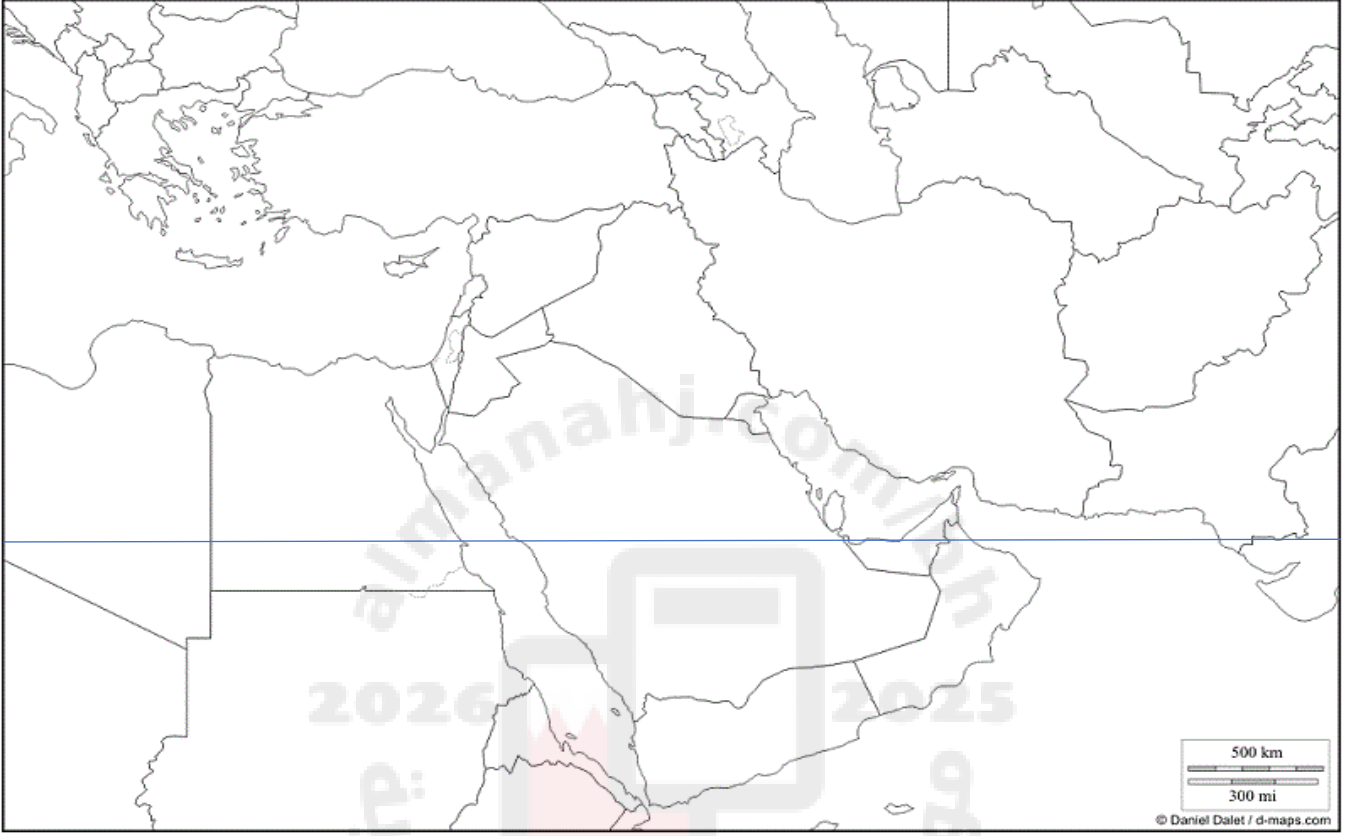
اعداد: أ / فاطمة عبد الامير

مديرة المدرسة : أ / خلود يعقوب

اشراف : أ / رنى الخالدي

ملخص لمقرر جغرافية دول الخليج العربية (اجا 221)

الدرس الأول: دول الخليج العربية وأهميتها الإستراتيجية

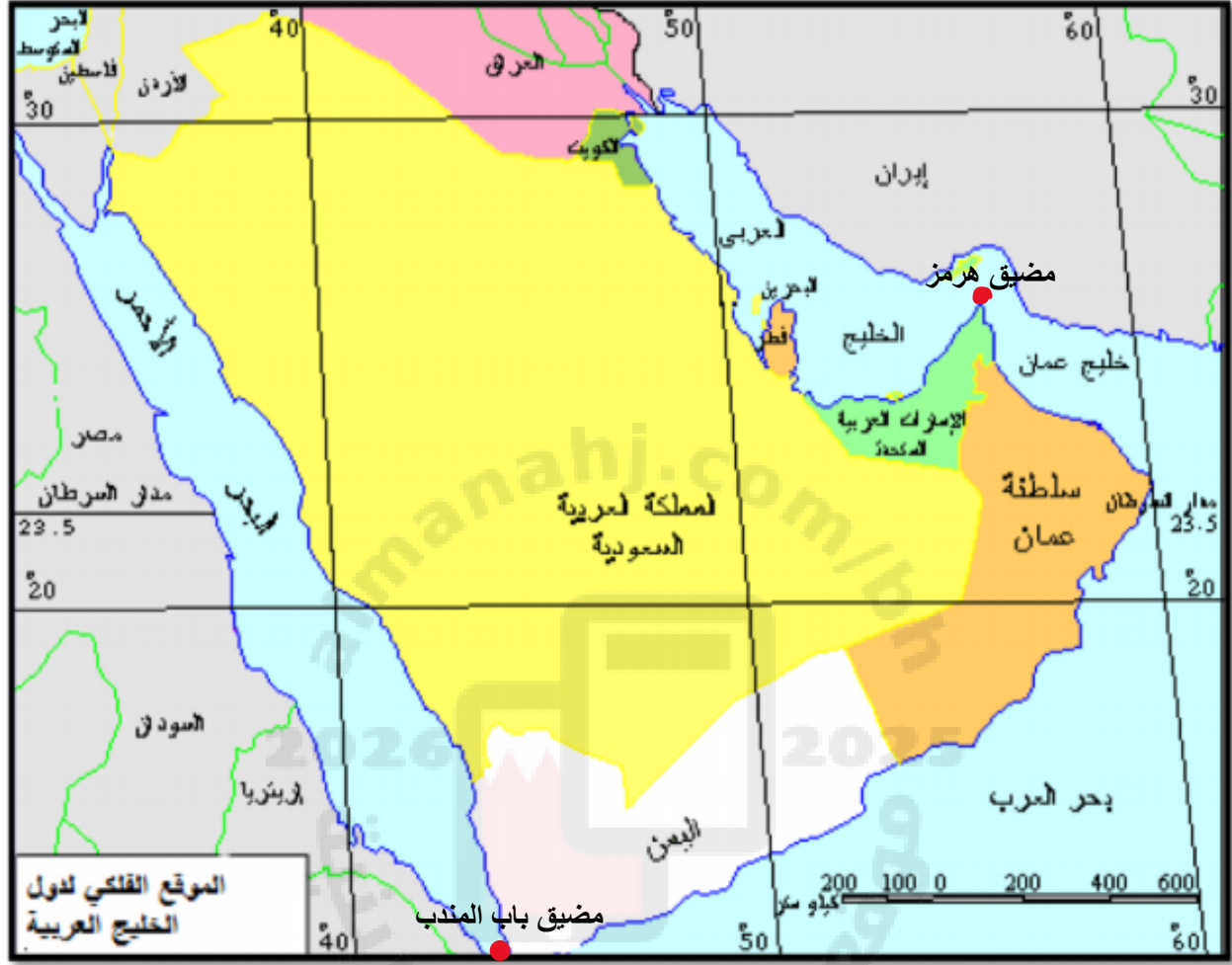


على خريطة شبه الجزيرة العربية الصماء حددي ما يلي :

1. أسماء المسطحات المائية المحيطة بشبه الجزيرة العربية .
2. أسماء الممرات المائية (المضائق) التي تشرف عليها شبه الجزيرة العربية .
3. دائرة العرض التي تمرّ بشبه الجزيرة العربية (مدار السرطان) .
4. أسماء دول الخليج العربية السبع وعواصمها

ملخص لمقرر جغرافية دول الخليج العربية (اجا 221)

الدرس الأول: دول الخليج العربية وأهميتها الإستراتيجية



3- بين الأهمية الاستراتيجية لمضيق هرمز.

- أحد أهم الممرات المائية في العالم وأكثرها حركة للسفن.
- المنفذ البحري الوحيد لكل من مملكة البحرين وقطر الكويت والعراق.
- يمثل مضيق هرمز منطقة استراتيجية مهمة، لكونه ممراً بحرياً لجميع دول الخليج العربية.

2- ماهي مميزات الخليج العربي.

- يتميز بعمق مياهه.
- تكثر به الجزر الصغيرة.
- تنشط فيه حركة نقل النفط.

1- حدّد موقع الخليج العربي.

- يقع جنوب غرب قارة آسيا
- يمتد من إيران من جهة الشرق حتى دول الخليج العربية غرباً.
- يحده العراق شمالاً، ومضيق هرمز وخليج عمان جنوباً.

ملخص لمقرر جغرافية دول الخليج العربية (اجا 221)

الدرس الأول: دول الخليج العربية وأهميتها الإستراتيجية

1- مفهوم الخليج العربي ؟

الخليج العربي بحر ضحل صغير المساحة مدخله الوحيد مضيق هرمز الضيق جداً السهل إغلاقه، وهذا يعطي الخليج حساسية استراتيجية كبيرة خصوصاً مع وجود ثروة نفطية كبيرة.

2- ما مميزات جزر الخليج العربي ؟ عددي أبرز جزر الخليج العربي وأهميتها الاستراتيجية ؟

تتميز الجزر بأنها كثيرة وصغيرة ومتناثرة و تتميز بعمق شواطئها نسبياً، وبها موانئ ونفط و قادرة على استقبال ناقلات النفط الكبرى.

تكتسب الجزر الموجودة قبالة شاطئ الإمارات وشبه جزيرة مسندم أهمية استراتيجية لتحكمها في مدخل الخليج العربي، وكذلك جزر الإمارات الثلاث التي تزال إيران مهيمنة عليها هي: أبو موسى وطنب الكبرى وطنب الصغرى. معلومات مهمة

❖ موقع الخليج العربي من الدول العربية يكون في الجهة الشرقية.

❖ تمتلك المملكة العربية السعودية ساحلاً طويلاً على البحر الأحمر، كما تمتلك سلطنة عمان ساحلاً على بحر العرب وخليج عمان ومضيق هرمز، وتمتلك الإمارات العربية المتحدة ساحلاً على خليج عمان.

3- وضح الخصائص الاستراتيجية لدول الخليج العربية التي تجعلها محط اهتمام وتجاذب من قبل العالم وخاصة من قبل الدول العظمى.

- ما العوامل التي تعطي دول الخليج أهمية استراتيجية كبرى



ملخص لمقرر جغرافية دول الخليج العربية (اجا 221)

4- اذكر الامتداد الجغرافي لدول الخليج العربية ؟

| | |
|------------------------|---|
| عدد الدول | 7 دول (مملكة البحرين، المملكة العربية السعودية، الامارات العربية المتحدة، عُمان، الكويت، قطر، العراق) بلغت المساحة الاجمالية لدول الخليج 2860000 كلم 2 اي ما يعادل 22% من مساحة الوطن العربي و2% من مساحة العالم |
| الموقع حسب دوائر العرض | تمتد دول الخليج العربية بين دائرتي عرض 15° و 37° شمال خط الاستواء |
| الموقع حسب خطوط الطول | تمتد دول الخليج العربية بين خطي طول 34° و 60° شرق خط غرينيتش |

5- كيف تشكل دول الخليج اقليم اتصال استراتيجي ؟

- تشرف دول الخليج العربية على الخليج العربي والمحيط الهندي و البحر الأحمر وتقترب من البحر المتوسط،
- موانئها الجنوبية تتحكم في طرق المحيط الهندي
- تتحكم في الطرق البحرية عبر البحر الأحمر وقناة السويس.
- مع اكتشاف النفط أصبحت أراضي شبه الجزيرة العربية معبر أنابيب النفط من الخليج إلى البحر الأحمر والبحر المتوسط.
- زادت أهمية مضيق هرمز بعد اكتشاف النفط، فتعبر منه حوالي 20 إلى 30 ناقلة للنفط يوميًا.
- أصبحت مطارات دول الخليج العربية عقدًا أساسية في أهم شبكات المواصلات الجوية العالمية.

6- ما الاهمية الاستراتيجية لنفط الخليج ؟

أو مميزات حقول النفط لدول الخليج العربية؟ أوضح خصائص النفط دول الخليج؟

- ✓ طول عمره الاحتياطي (80 سنة في السعودية و164 سنة في العراق).
- ✓ جودته العالية.
- ✓ انخفاض تكاليف إنتاجه وتسويقه.
- ✓ قربه من أهم الأسواق العالمية.

7- عللي: يعتبر النفط (ومعه الغاز) في الوقت الحاضر أهم مورد طبيعي للطاقة في العالم .

- 1- لانه الوقود الاساسي للمحركات
- 2- من اهم مصادر توليد الكهرباء
- 3- يستعمل كمادة اولية في الصناعات البتروكيمياوية

ملخص لمقرر جغرافية دول الخليج العربية (اجا 221)

8 - ما اثر الثروة النفطية على دول الخليج ودول العالم ؟ او وضح النتائج المترتبة على ارتفاع العائدات المالية للنفط .

- يوفر النفط لدول الخليج العربية عائدات مالية ذات مردود اقتصاد عالمي
- أسهمت العائدات المالية في انطلاق المشروعات العمرانية والاقتصادية
- أصبحت دول الخليج العربية محركاً لاقتصاد دول كثيرة منها الدول المتقدمة المصدرة للبضائع والتكنولوجيا، ومنها الدول النامية المصدرة لليد العاملة.
- وتحولت هذه الدول إلى سوق واسعة تستهلك كميات كبيرة من المنتجات المستوردة من مختلف دول العالم، كما جذبت أعداد كبيرة من الأيدي العاملة.

9- عللي: اكتسبت دول الخليج العربية ثقلًا جيوسياسيًا مهمًا في الوطن العربي .

اكتسبت دول الخليج العربية ثقلًا جيوساسيًا مهمًا في الوطن العربي وفي العالم الإسلامي ، ويعود ذلك للأسباب التالية:

1. العون الإنمائي والعسكري الذي تقدمه دول الخليج العربية للدول العربية المحتاجة.
2. التوسط لفضّ العديد من النزاعات بالوطن العربي بالوسائل السلمية.
3. النشاط البارز الذي تلعبه دول الخليج العربية وخصوصًا السعودية في منظمة التعاون الإسلامي.
4. تعزيز العلاقات المباشرة السياسية والاقتصادية مع الدول الإسلامية.

ملخص لمقرر جغرافية دول الخليج العربية (اجا 221)

الدرس الثاني : مظاهر السطح في دول الخليج العربية



على خريطة شبه الجزيرة العربية الصماء اكتب المعطيات التالية في أماكنها الصحيحة :

1. المسطحات المائية: الخليج العربي، خليج عمان، بحر العرب، البحر الأحمر.

2. الممرات المائية : مضيق هرمز، مضيق باب المندب.

3. دوائر العرض : مدار السرطان.

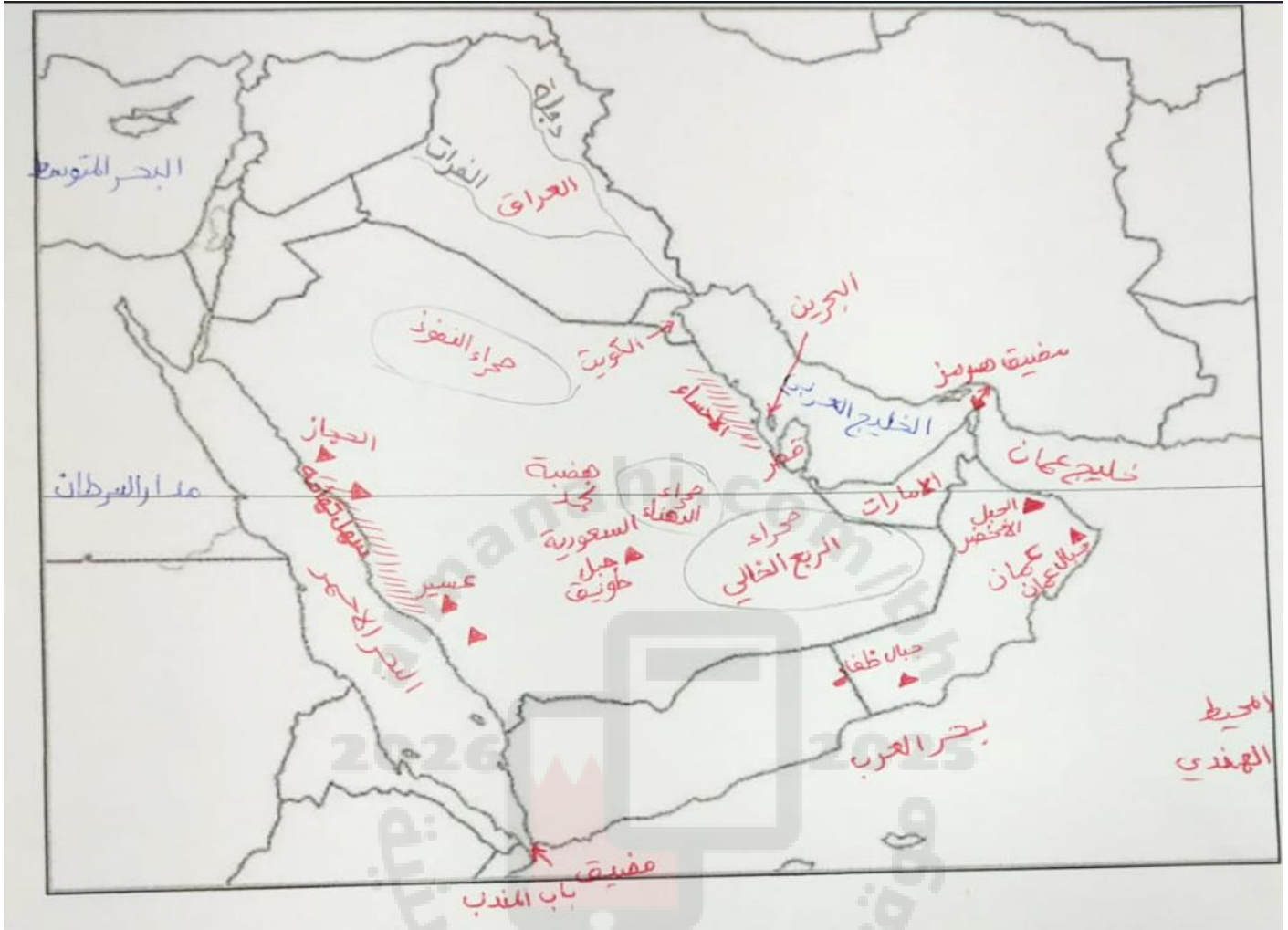
4. الجبال : الحجاز ، عسير، الجبل الأخضر، جبل طويق.

5. السهول : الإحساء، تهامة .

6. الأنهار : دجلة، الفرات .

7. الصحاري : الربع الخالي، الدهناء، النفود .

ملخص لمقرر جغرافية دول الخليج العربية (اجا 221)



ملخص لمقرر جغرافية دول الخليج العربية (اجا 221)

الدرس الثاني : مظاهر السطح في دول الخليج العربية

1- ما العوامل المؤثرة في تشكّل السطح في دول الخليج العربية؟ مع الشرح.

- 1- العوامل المناخية: مثل درجات الحرارة والأمطار والسيول والأنهار والرياح، وقد تحكم المناخ في منطقة الخليج العربي بأشكال التعرية ومدى قوتها وخصوصاً من خلال تعاقب المناخات المطيرة والمناخات الجافة.
- 2- العوامل الجيولوجية: ويظهر تأثيرها من خلال تعدد أنواع الصخور واختلاف نفاذيتها ومقاومتها لعوامل التعرية المناخية، فالصخور النارية والكلسية أكثر مقاومة من الرملية والصلصالية صخور طرية سهلة الانجراف

2. وضحى الوحدات الطبيعية التي يتألف منها سطح البحرين.

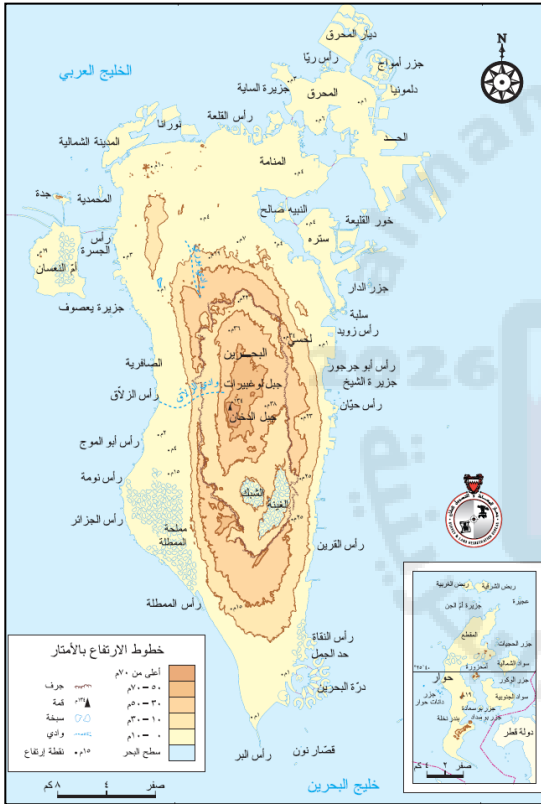
يمتد أرخبيل البحرين من سواحل منطقة الإحساء السعودية، ويشتمل على أكثر من 36 جزيرة. وجزيرة البحرين قبة طويلة جوفتها من الداخل عوامل التعرية، يتألف سطحها من أربع وحدات طبيعية بيضاوية الشكل ومتداخلة هي:

1. **المنبسط الداخلي**: وهو واسع تنتشر فوقه بعض التلال وأكثرها ارتفاعاً تل ((جبل الدخان- 128 متراً) الذي احتل موقعاً وسطياً فوق المنبسط، وفي أجزائه الجنوبية ينتشر عدد كبير من السبخات مثل سبختا الغينة والشبك.

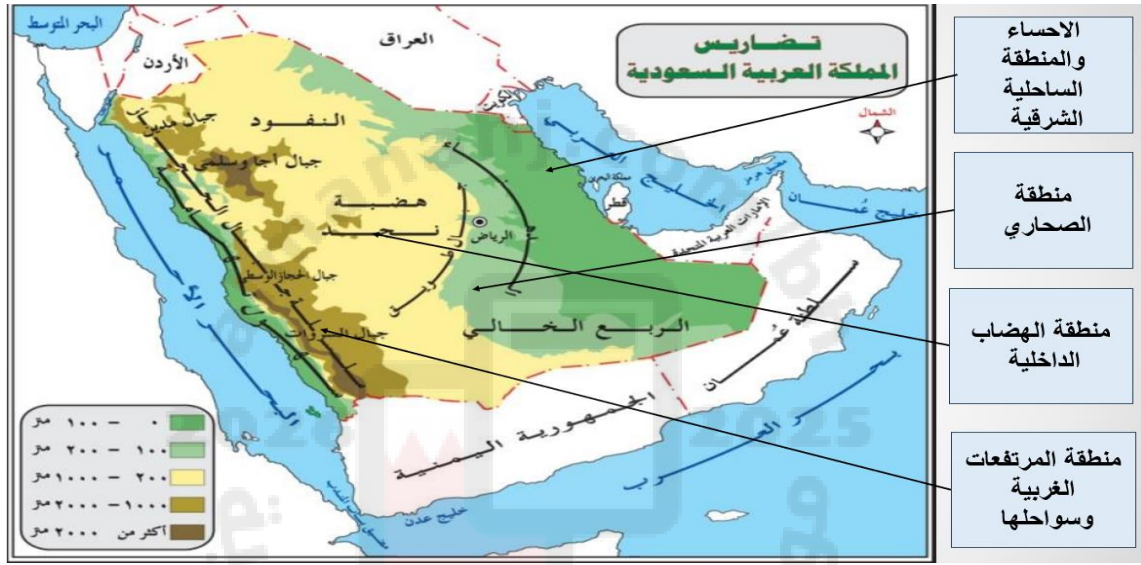
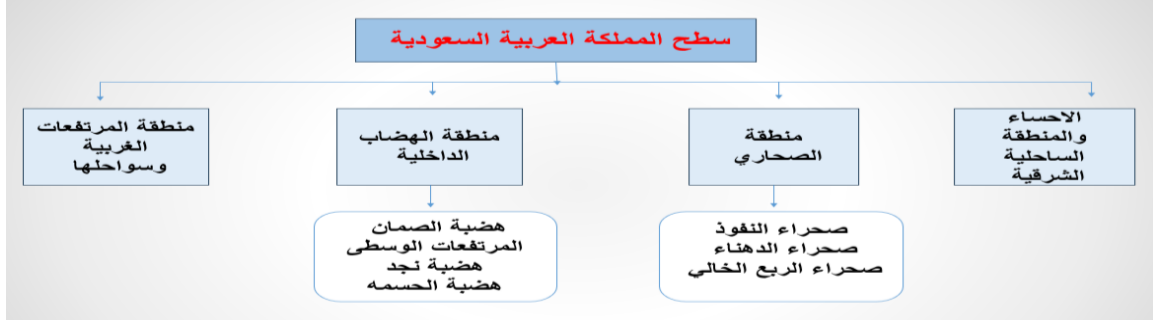
2. **الشريط الصخري**: ناتئ قليل الارتفاع (أقل من 50م) ويحيط بالمنبسط الداخلي.

3. **منحدرات الشريط الصخري**: المائلة إلى الخارج نحو السواحل، وتعبيرها مجموعة من الأودية مثل وادي الزلاق.

4. **شريط ساحلي منبسط ومنخفض**: يلي المنحدرات، تربة هذا الشريط في المنطقة الشمالية صالحة للزراعة وتكثر فيها العيون ويتركز فيها السكان والاقسام الجنوبية رملية ملحية وتكثر السبخات .



ملخص لمقرر جغرافية دول الخليج العربية (اجا 221)



3. وضح مميزات السطح في منطقة الأحساء والمنطقة الساحلية الشرقية في المملكة العربية السعودية.

- تطل هذه المنطقة الساحلية على الخليج العربي في الشرق، وتتسع نحو الداخل.
- تتميز بقلّة ارتفاعها عن سطح الأرض، وشاطئها رملي متعرج تخترقه أخوار عدة.
- تحف به الجبال الرملية والحواجز المرجانية المعيقة للملاحة (فشت).
- يتميز سطحها بالانبساط لا يخلو من تموج بسبب قبابه النفطية الواسعة البسيطة الارتفاع.
- تنتشر فوق السطح بعض التلال وبقايا هضاب صغيرة وتنتشر فوقه السبخات والمسطحات الملحية.
- تتميز بأنها غنية بالمياه الجوفية مما جعلت منها منطقة زراعية مهمة، مثل واحة الهفوف.
- تتميز مناطقها الجنوبية بأنها قاحلة، يمتد منها إلى الربع الخالي لسان رملي يصل إلى مياه الخليج العربي

ملخص لمقرر جغرافية دول الخليج العربية (اجا 221)

4. قارني بين كلٍّ من :

أ. صحاري المملكة العربية السعودية.

| صحراء الربع الخالي | صحراء الدهناء | صحراء النفوذ |
|---|---|--|
| هي أكبر المسطحات الرملية في العالم، وتتجمع بها الكثبان الرملية التي يصل ارتفاع بعضها إلى 300 متر. | هي حزام صخري يمتد بين النفوذ في الشمال والربع الخالي في الجنوب. | تقع في شمال المملكة، وتنقسم أراضيها إلى قسمين: - الأول جنوبي يتميز بشدة ارتفاعه (900متر)، ويمتاز بلونه الأحمر نظراً لوجود أكسيد الحديد فيها، وكثبانته طولية (عروق). - الثاني شمالي أقل جفافاً وقحولة، وهو يشكل منطقة انتقالية بين صحراء النفوذ وبادية الشام. |

ب. هضاب المملكة العربية السعودية.

| هضبة الحسمة | المرتفعات الوسطى | هضبة الصمان | هضبة نجد |
|--|--|---|---|
| تقع شمال المملكة إلى الشرق من المرتفعات الغربية، يتكون سطحها من الصخور الرملية | هي هضبة واسعة تتألف من أضلع بارزة (كوستا)، تمتد وسط المملكة من الشمال إلى الجنوب | هضبة كلسية يتراوح ارتفاعها بين 245 متراً في الشرق حيث تشرف على منخفض الدبدية و400 متر في الغرب حيث تشرف على صحراء الدهناء، ويبلغ متوسط عرضها حوالي 120 كلم، وسطحها قاحل شديد التخذد يصل في الجنوب إلى الجافورة التي تتصل بدورها بصحراء الربع الخالي | هي قلب الجزيرة العربية، يتراوح ارتفاعها بين 500-900 متر، وتحف بها أشربة من المنخفضات الصحراوية من الشمال والجنوب والشرق. ويقترب منها عدد من المرتفعات الداخلية. وتحتوي على العديد من الواحات في الشمال والشرق مثل واحة سدیر والقصيم والخرج وحنيفة والأفلاج. |

ج- منطقة المرتفعات الغربية: وهي جبال انكسارية نشأت بفعل الانهدام الذي شكل البحر الأحمر

تمتد من أقصى الشمال حتى الطرف الجنوبي لشبة الجزيرة العربية. وتنقسم إلى قسمين:

| جبال عسير | جبال الحجاز |
|--|---|
| وهي تلي الحجاز من جهة الجنوب ويصل ارتفاعها إلى 3000م، وهي تتلقى أكبر كمية من الأمطار في السعودية، وتغطيها الغابات والأحراج، وتشرف على سواحل قاحلة وحصوية إجمالاً كسهل تهامة. | تقع في القسم الشمالي ويصل ارتفاعها إلى 2000م، وسهل الانخفاض بينها وبين الساحل والداخل على قيام مراكز سكنية مثل مدينتي جدة ومكة المكرمة. |

ملخص لمقرر جغرافية دول الخليج العربية (اجا 221)

5- ما أبرز مظاهر السطح في الامارات العربية

تتشترك دولة الامارات مع سلطنة عمان في منطقتي جبال عمان وسهل الباطنة وينقسم السطح الى 3 اقسام :

1. القسم الغربي (غرب جبال الحجر):

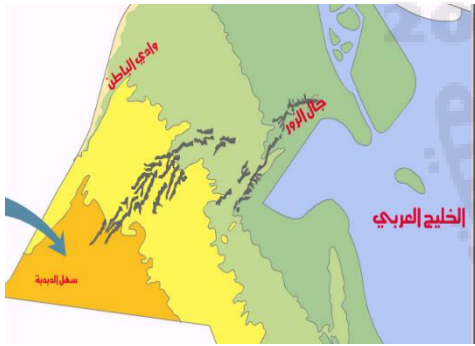
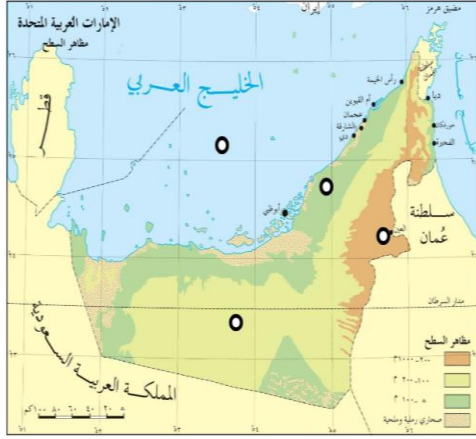
يتشكل ساحل الامارات المطل على الخليج العربي من منبسط رملي، تحف به رمال الربع الخالي من الداخل وتقطعه ، تتناثر فوقه بعض التلال وتغطيه سبخات ، وعلى طول الأجزاء الشمالية من هذا الساحل تكثر الشعاب المرجانية والأخوار والبحيرات الساحلية والشطوط الرملية. تمتد إلى الجنوب من هذا السهل صحراء رملية واسعة تغطيها الكثبان الرملية المتنوعة

2. القسم الشرقي:

يتشكل ساحل الإمارات المطل على خليج عمان من شريط ضيق من الرمال تقطعه من حين لآخر الجروف الجبلية الملامسة لمياه البحر، يلي هذا الشريط **سهل الباطنة** يتراوح عرضه بين 1 كلم إلى 30 كلم ويتكون من أرض حصوية في الداخل ويصبح رملياً قرب مياه البحر، يعتبر هذا السهل من أفضل المناطق لتربيته الزراعية ووفره مياه الجوفية .

3. المنطقة الجبلية:

تعرف هذه المنطقة بجبال الحجر، وهي تمتد من رأس مسندم في الشمال إلى داخل الأراضي العمانية، وتدعى في أقصى الشمال (رؤوس الجبال)، والمنطقة الجبلية في الإمارات جرداء، ولكن السيول والينابيع تمكن من زراعة أوديتها وسفوحها



6- ما أبرز مظاهر السطح في الكويت ؟

- يتشكل سطح الكويت من منبسّطات رملية وحصوية يتخللها عدد من التلال.
- ينحدر السطح ببطء نحو الشرق.
- يتميز السطح في الجنوب بالتقريب بسبب بروز الحدبات الكلسية المحتوية على النفط.
- تتميز أودية الكويت بأنها صغيرة وجافة، وتكثر على نحو خاص إلى الشرق من وادي الباطن.
- يخترق وسط الكويت من جهة الشرق خليج "الكويت" الذي يشكل مرفأً طبيعي يستعمله السكان منذ القدم، وفيه بعض الجزر الصغيرة.
- تتناثر قبالة الساحل جزر من أهمها بوبيان ووربة وفيلكا.

ملخص لمقرر جغرافية دول الخليج العربية (اجا 221)

7 - وضح مظاهر السطح في عمان ؟

1. جبال عُمان:

وهي تمتد من رأس مسندم حتى رأس الحد على شكل قوس مفتوح على خليج عُمان، تتخللها أودية ضيقة وعميقة في المناطق الكلسية، وأودية واسعة وقليلة العمق في مناطق الصخور الخضراء. تشكل المرتفعات العليا من جبال عمان مدرجات واسعة تخترقها الأودية العميقة، فتبدو أشبه بهضاب متدرجة على الشرق حتى سهل الباطنة الساحلي، وإلى الغرب حتى المنطقة المعروفة بمنطقة الوديان.

2. منطقة الوديان والصحاري الرملية:

تحتل القسم الأكبر من أراضي سلطنة عُمان، وهي تتألف من عدد من الوديان التي تخرج عميقة من جبال عُمان باتجاه الغرب وجبال ظفار باتجاه الشمال والشمال الشرقي، ثم يقل عمقها تدريجياً لتؤلف منبسطة صحراوية واسعة من الحصى والحجارة. والمنطقة الساحلية من خليج مصيرة إلى خليج الحلايت هي أيضاً منطقة وديان تتجه مجاريها إلى بحر العرب، وتمتد مساحة صحراوية أخرى هي "رملة آل وهيبة" جنوب جبال عُمان، وتفصلها عن الربع الخالي مناطق الوديان ما بين جبال عُمان وجبال ظفار.

3. السواحل على خليج عُمان:

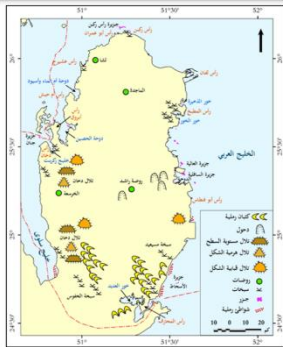
يتميز سهل الباطنة الذي يقع معظمه في سلطنة عُمان بتربته ووفره مياهه، ولذلك تنتشر فيه البساتين وتتعدد المراكز السكنية. أما ساحل شبة جزيرة مسندم فيتميز بكثرة الأودية الصدعية فيه، وهي أودية طويلة وعميقة تدخل فيها مياه البحر عدة كيلومترات، بحيث تبدو كأنها مرافئ طبيعية جاهزة للاستعمال، لكن الفائدة منها محدودة لكونها تنتهي بجروف عالية جداً، وتحيط بها أرض قاحلة معيقة للسكن.

4. جبال ظفار في سلطنة عُمان:

تتكون جبال ظفار المطلة على بحر العرب من طبقات من الصخور الكلسية التي تغيب عنها الالتواءات، وتكثر فيها الانكسارات والصدوع، وتشرف هذه الجبال على ساحل ضيق تكثر فيه السبخات والمستنقعات ويستثنى من ذلك الأجزاء المحيطة بصلالة في الجزء الجنوبي من ظفار، فهناك يتوافر الخصب لأن المنطقة تتلقى الأمطار الموسمية الصيفية .

8- بيني مظاهر السطح في قطر ؟

قطر شبه جزيرة، سطحها منبسط وكلسي، قليل الارتفاع، ينحدر تدريجياً نحو الشمال الشرقي، وتتفرق فوقه تلال رملية وكلسية، أكثرها ارتفاعاً تلال دخان (35م). يحتوي سطح قطر على بعض الأودية الجافة، وعلى منات المنخفضات الطبيعية الصغيرة التي تسمى (الرياض). تفتقر المناطق الجنوبية من دولة قطر إلى المياه، وتغطي الأملاح قسماً منها، أما المناطق الشمالية فأكثر مياهًا وخضرة، ويتركز السكان خصوصاً في سواحلها الشمالية والشرقية حيث تتوافر المياه.





ملخص لمقرر جغرافية دول الخليج العربية (اجا 221)

9- اذكر مظاهر السطح في العراق ؟

1. المنطقة السهلية:

تعاود مساحتها 35% من مساحة البلاد، وهي سهل فيضي أفقي، نشأ من ردم مجروفات الأنهار

(دجلة والفرات وقارون) لجزء من الخليج العربي، يؤدي جريان المياه ببطء فيها إلى تراكم مجروفات الأنهار فتتجمع المياه خلفها مشكلة البحيرات والأهوار والمستنقعات، يرتفع سطح القسم الأعلى من هذه المنطقة عدة مئات من الأمتار، يخترقها بعض الوديان والمنخفضات مثل منخفضي الحبانية والثرثار حيث أقيمت مشروعات مائية مهمة.

2. منطقة الجبال الشمالية – الشرقية:

تعاود مساحتها حوالي 5% من مساحة العراق، وهي جزء من جبال زاغروس الالتوائية، وتعم فيها زراعة الأودية الخصبة وتكسو المراعي سفوح القباب وأعلىها، أما الغابات فتغطي حوالي 70% من مساحة المنطقة الجبلية هذه ولا سيما في نواحيها الشمالية الأكثر ارتفاعاً.

3. منطقة الهضاب الصحراوية في الغرب:

هي أكبر المناطق مساحة (60%) من المساحة الكلية، يبلغ متوسط ارتفاعها حوالي 500م، وتتحد ببطء نحو وادي الفرات، هي صحراوية إجمالاً، يخترقها بعض الأودية الممتدة من المملكة العربية السعودية، ومنها مجموعة الوديان.

صنفي الظواهر الجغرافية الموجودة في دول الخليج العربية حسب نوعها في الجدول التالي :

[الدهناء / الدبدبة / طويق / سدير / الصمان / الحسمه / تامة / القصيم /
عسير / النفوذ / نجد / الربع الخالي / الحجاز / ظفار / الباطنة / الحبانية والثرثار]

| | |
|---------|---------------------------------|
| صحاري | الدهناء – النفوذ – الربع الخالي |
| واحات | سدير – القصيم – الهفوف |
| جبال | طويق – الحجاز وعسير – ظفار |
| هضاب | الصمان – الحسمه – نجد |
| منخفضات | الحبانية والثرثار – الدبدبة |
| سهول | تهامه – الباطنة |

ملخص لمقرر جغرافية دول الخليج العربية (اجا 221)

الدرس الثالث: المناخ

من خلال خريطة الأقاليم المناخية لدول الخليج العربية، أكملني مفتاح الخريطة بحيث يوضح:

1. نطاق القحط .
2. الأقاليم المناخية : المناخ المتوسطي ، المناخ المداري الرطب ، النطاق الصحراوي ، والنطاق شبه الصحراوي .



تنتهي مناخات دول الخليج العربية إلى فئة المناخات المدارية الحارة والجافة وشبه الجافة. وهي عمومًا صحراوية وشبه صحراوية، باستثناء مناخ المنطقة الجبلية شمال العراق حيث يسود المناخ المعتدل القريب من المناخ المتوسطي

1. وضحي أهم خصائص مناخات دول الخليج العربية .

- قوة الإشعاس.
- ارتفاع الحرارة مع اتساع فروقاتها اليومية والسنوية.
- انخفاض الرطوبة الجوية.
- ارتفاع نسبة التبخر.
- قلة الأمطار مع عنف سقوطها وفصليتها وتذبذبها الشديد جغرافيًا وزمنيًا.
- الجفاف الذي يتمثل في النقص الحاد في كميات المياه العذبة الطبيعية، وهو ناتج عن أمرين:
 - _ قلة الأمطار وتذبذبها.
 - _ ارتفاع نسبة التبخر والنتح.

2. ما العوامل المؤثرة في مناخ دول الخليج العربية .

- 1- الموقع الجغرافي
2. توزع خلايا الضغط الجوي
3. التأثيرات البحرية والقارية
4. تأثير التضاريس

ملخص لمقرر جغرافية دول الخليج العربية (اجا 221)

3. الموقع الفلكي لدول الخليج العربية :

- تقع دول الخليج العربية بين دائرتي عرض 15° و 37° شمال خط الاستواء.
- يمر مدار السرطان عبر أراضي المملكة العربية السعودية والإمارات العربية المتحدة وسلطنة عمان.
- تشكّل الأراضي التي تمتدّ شمال مدار السرطان وجنوبه هي المنطقة المدارية الجافة والأعلى حرارة بين المناطق المناخية الكبرى على سطح الأرض، لأنها تتلقى أشعة الشمس بصورة عمودية أو شبه عمودية على مدار السنة، وهذا ما يطيل مدة الإشماس فيها.

4. توزيع خلايا الضغط الجوي :

خلايا الضغط الجوي التي تتحكم في حركة الرياح والأمطار في بلدان الخليج العربية، تصنف إلى:

| خلايا الضغط الجوي شتاءً | خلايا الضغط الجوي صيفاً |
|---|--|
| خلايا الضغط الجوي تسبب حدوث المنخفضات الجوية بتأثير المرتفع الجوي السيبيري. وتسهم في تساقط الأمطار في المناطق في الشمالية خاصة بعد اصطدامها بالمرتفعات. | خلايا الضغط الجوي يكون تأثيرها في الصيف بفعل المرتفع الجوي فوق المحيط الهندي وتتسبب في نزول الأمطار الموسمية في المناطق الجنوبية والجنوبية الغربية من الجزيرة العربية. |

3. قارني بين كلّ من :

| التأثيرات البحرية لكلٍ من : | | التأثيرات القارية |
|--|--|---|
| البحر المتوسط | المحيط الهندي | الخليج العربي والبحر الأحمر |
| تتسبب في نزول الأمطار وتلطّف الحرارة شتاءً في المناطق الشمالية الغربية للجزيرة العربية | تتسبب في هطول الامطار الموسمية صيفاً على أجزاء من دول الخليج العربية وتزيد من نسبة الرطوبة | يكد لا يكون لهما تأثير ملطف للحرارة ومسبب للأمطار |

ملخص لمقرر جغرافية دول الخليج العربية (اجا 221)

4- عللي: انخفاض تأثير الخليج العربي والبحر الاحمر في تلطيف الحرارة وسقوط الامطار؟

- بسبب صعوبة تكون كتل هوائية خاصة بهما
- بسبب صغر مساحتهما
- وضيق امتدادهما
- وارتفاع حرارة مياههما السطحية طوال السنة

5- عللي: تؤثر التضاريس في مناخ دول الخليج العربية .

- تتسبب التضاريس في انخفاض حرارة أجوائها بمعدل 6° مع كل علو يبلغ 1000 متر. وهذا ما يجعل جبال عسير وجبال عُمان وجبال العراق مناطق مأهولة ومقصداً للمصطافين.
- تتسبب التضاريس أيضاً في تساقط كميات أوفر من الامطار فوق السفوح المواجهة للرياح الرطبة وتؤدي جبال العراق دور الحاجز بالنسبة إلى الرياح الباردة التي تهب على الخليج من الشمال السيبيري.

6- عددي عناصر المناخ ؟

1- الحرارة:

- تتجاوز معدلات الحرارة السنوية في دول الخليج العربية 20°
- تنخفض الحرارة الفصلية إلى 10° في فصل الشتاء في المناطق الجبلية من العراق.
- أما معدلات الحرارة الصيفية فتصل إلى حوالي 30° وتتجاوز ذلك في الربع الخالي والصحراء العراقية.
- وقد ترتفع درجة الحرارة القصوى إلى حوالي 55° في البصرة وفي الربع الخالي
- تنخفض الحرارة الدنيا إلى 17° تحت الصفر في الموصل في العراق.

2. الأمطار:

- لا يتعدى معدل الأمطار السنوي في معظم الأجزاء الداخلية لشبه الجزيرة العربية، وأجزاء من جنوب غرب العراق 100 ملم
- يتدنى معدل الامطار حتى ينعدم في الربع الخالي وصحاري الإمارات وعُمان.
- يتجاوز معدل الامطار 300 ملم في عسير في السعودية حيث يصل إلى 600ملم كحد أقصى.
- ويصل هذا المعدل في المناطق الجبلية في العراق على 1000ملم، ويتحول هذا التساقط في معظم الأحيان إلى ثلوج.
- أما معدلات الأمطار السنوية بحسب كل دولة فإنها لا تزيد عن 1000ملم إلا في العراق.
- يمكن التمييز على صعيد فصلية الأمطار بين منطقتين رئيسيتين:
 - منطقة شمالية تضم العراق وشمال شبه الجزيرة العربية ويتساقط مطرها في الشتاء
 - ومنطقة جنوبية تتلقى كمية من الأمطار الموسمية الصيفية.

3. التبخر:

- التبخر هو تحول الماء إلى بخار بسبب ارتفاع درجة الحرارة، وتنفس خلايا النبات، وفي دول الخليج العربية يتجاوز معدل التبخر كميات الأمطار المتساقطة بنسبة كبيرة خلال السنة، فهو لا يقل عن 3000 ملم سنوياً، في حين تصل في المناطق الصحراوية إلى 5000 ملم.

4. الرطوبة النسبية:

- تنخفض الرطوبة الجوية إلى حدود 20% في قلب الصحراء وتزيد تدريجياً باتجاه السواحل حتى تبلغ 60_70%، إلا إنها ترتفع في فصل الصيف والخريف ولا سيما في شهر سبتمبر لتصل في بعض المناطق الساحلية إلى حدود 100%.

ملخص لمقرر جغرافية دول الخليج العربية (اجا 221)

الدرس الرابع : النفط والغاز

أكثر الدول الخليجية إنتاج للنفط هي المملكة العربية السعودية والعراق والإمارات العربية المتحدة. أكثر دولة خليجية تمتلك احتياطي النفط هي المملكة العربية السعودية. أما بالنسبة لإنتاج و لاحتياطي الغاز الطبيعي فقطر تمتلك النسبة الأكبر.

1- أين تتركز حقول النفط ؟

تتركز حقول النفط في المناطق الشرقية من شبه الجزيرة العربية وجنوبها وفي السهول الساحلية المطلة على طول الخليج العربي وفي شمال العراق، كما توجد حقول بحرية للنفط والغاز في مياه الخليج العربي.

- مملكة البحرين.
- شرق المملكة العربية السعودية،
- وشرق وجنوب الكويت والإمارات العربية ،
- كما تتركز الحقول في الخليج العربي.
- شمال العراق

2. مميزات حقول النفط والغاز الطبيعي في دول الخليج العربية .

- 1- ضخامة إنتاجها واتصال العديد منها ببعضه البعض مثلا حقل زاك في الإمارات الذي يعتبر أكبر الحقول البحرية في العالم ويعتبر حقل الغوار في السعودية من أكبر الحقول البرية في العالم وفي عام 2018 تم اكتشاف حقل صخري بحري كبير للنفط في مملكة البحرين الذي يعتبر من أكبر الحقول الصخرية في العالم
- 2- قلة تكاليف التنقيب
- 3- انخفاض تكاليف التسويق بسبب قرب حقول النفط في دول الخليج العربية من مرافئ التصدير وموقعها الوسطي بين دول العالم المستهلك (الولايات المتحدة الأمريكية وأوروبا واليابان).

- 3- سيطرت على السوق النفطية العالمية حتى عام 1973م سبع شركات كبرى (خمس أمريكية وواحدة بريطانية وواحدة هولندية) وألفت هذه الشركات فيما بينها مجموعة احتكارية سميت بكارتل النفط الدولي عام 1928م.

ما هي أهداف الكارتل النفط الدولي :

- تحديد الأسعار على نحو يؤمن لها أكبر نسبة من الأرباح
- والحد من قدرة الشركات النفطية المنافسة
- والحيلولة دون بروز شركات منافسة جديدة
- السيطرة على القسم الأكبر من العائدات النفطية وإبقاء البلدان المنتجة (ومنها دول الخليج العربية) بلدان مصدرة للنفط الخام

4- وقد مرّت السوق النفطية العالمية بالمراحل الآتية:

1- المرحلة الأولى (1930-1950):

اتسمت بسيطرة الشركات الأجنبية بشكل كامل على النفط، بحيث تدفع للدول المنتجة بموجب اتفاقات 4 شلنات ذهبية للطن الواحد، ولذلك كانت العائدات متدنية بسبب ضالة الإنتاج والأسعار.

ملخص لمقرر جغرافية دول الخليج العربية (اجا 221)

عددي أهداف منظمة الأقطار المصدرة للنفط (أوبيك) ومنظمة الأقطار العربية المصدرة للنفط (أوابك)؟

2-المرحلة الثانية (1950-1973):

عرفت هذه الفترة منافسة بين دول الخليج العربيّة والشركات النفطية الأجنبية، حيث لجأت هذه الشركات إلى تثبيت الإنتاج وخفض الأسعار لمنع قيام شركات منافسة، لذلك في عام 1960م لجأت عدّة دول نفطية وهي المملكة العربية السعودية ودولة الكويت والعراق وإيران وفنزويلا إلى إنشاء منظمة الأقطار المصدرة للنفط أوبيك (OPEC) انضمت لها فيما بعد عدّة دول أخرى، ثم دعمت هذه الدول نفسها بتأسيس منظمة أخرى تعمل في الاتجاه نفسه هي منظمة الأقطار العربية المصدرة للنفط أوابك (OAPEC)، **وتهدف هاتين المنظمتين :**

إلى وقف الممارسات التي كانت تقوم بها الشركات الأجنبية للتحكم في إنتاج النفط وعمليات تخفيض الأسعار.

3-المرحلة الثالثة (1973-1980):

سميت بمرحلة الفورة النفطية في الدول المنتجة عموماً، وبمرحلة الأزمة النفطية أو الصدمة البترولية الأولى بالنسبة للشركات والدول الصناعية.

ما مميزات المرحلة الثالثة :

وتميّزت هذه المرحلة بعدة مميزات منها:

- سيطرة الدول المنتجة على السوق النفطية عن طريق رفع أسعار النفط.
- سيطرة دول الخليج العربية على نفطها تماماً.
- ارتفاع عائدات النفط المالية بنسبة كبيرة في دول الخليج العربية مما دعم اقتصادها.
- دخول الصناعات العربية في أزمة اقتصادية.
- إدراك العالم لأهمية دور النفط كسلاح استراتيجي.

4-المرحلة الرابعة (1980-1986):

تميّزت هذه المرحلة بوضع الدول الصناعية المستهلكة يدها على السوق النفطية عن طريق استراتيجية متعددة المحاور مثل:

- ترشيد استهلاك النفط.
- إيجاد مصادر بديلة للنفط.
- تعزيز السوق النفطية الحرة ومركزها هولندا (روتردام).

ومما ساعد على نجاح هذه الاستراتيجية هو دخول منتجين جدد للنفط، واضطرار دول الأوبيك إلى المحافظة على حصص إنتاج مرتفعة تحقيقاً لعائدات تسمح لها باستكمال مشاريع التنمية. لكن أسفرت هذه الاستراتيجية إلى تراجع كبير في أسعار النفط، فتراجعت العائدات المالية بنسب كبيرة في الدول المنتجة مما جعلها تلجأ إلى اعتماد استراتيجية تنمية أدق وأكثر تنوعاً وأقلّ إنفاقاً.

ملخص لمقرر جغرافية دول الخليج العربية (اجا 221)

5-المرحلة الخامسة (1986-1999):

عمدت دول مجلس التعاون، والسعودية على وجه الخصوص على إيصال السوق النفطية إلى وضع يسمح للدول المنتجة بتأمين عائدات تكفي للاستمرار في مشروعات التنمية، وللدول المستهلكة بالحصول على النفط بأسعار لا تشكل عبئا على اقتصاداتها، لكن نتيجة لتقلبات السوق النفطية في مطلع عام 1999م انخفضت أسعار النفط عالميا فلجأت الدول المنتجة إلى تخفيض الإنتاج النفطي مما ترتب عليه انخفاض العوائد النفطية في دول الخليج العربية.

6-المرحلة السادسة (بعد 2000م):

في هذه الفترة حدثت تقلبات عديدة في حجم العوائد النفطية، ففي سنة 2000م ارتفعت العائدات النفطية لدول مجلس التعاون، ثم انخفضت كثيرا بين عامي 2001م و2002م، ومن العوامل التي ساهمت في هذا الانخفاض أحداث الحادي عشر من سبتمبر 2001م، فانخفضت معدلات نمو الطلب في الاقتصاد العالمي وبذلك انخفضت العوائد النفطية في دول الخليج العربية.

وبين عامي 2003م و2013م ارتفعت أسعار النفط من جديد بسبب تزايد الطلب العالمي على النفط فارتفعت العائدات النفطية لدول الخليج العربية، ففي عام 2013م وخلال عامي 2014-2015م عادت أسعار النفط إلى الانخفاض من جديد وذلك بسبب تراجع أسعار النفط العالمية، ففي عام 2015م انخفضت العائدات النفطية لدول مجلس التعاون

أوضاع السوق النفطية:

تتحكم ثلاثة متغيرات في زيادة العائدات النفطية للدول المنتجة وهي: الأسعار، والكميات المنتجة، وكلفة الاستخراج، ومن الصعب جدا بالنسبة إلى الدول المنتجة جعل العوامل الثلاث إيجابية تعمل معا لتوفر لها عائدات كبيرة.

ما الاستراتيجية التي اعتمدها دول الخليج العربية للحفاظ على عائداتها النفطية وزيادتها.

لذلك اعتمدت دول الخليج العربية استراتيجية للمحافظة على عائداتها وزيادتها إن أمكن وهي:

- الحفاظ قدر الإمكان على سوق نفطية ثابتة ومتوازنة في الأسعار والعائدات.
 - العمل على تحسين أداء العمليات النفطية عن طريق تقليص تكاليف التشغيل والتنقيب والاستخراج والتكنولوجيا والإنتاج والنقل والتسويق.
 - العمل على رفع القدرة التكريرية للنفط لتلبية الطلب العالمي
- وفي هذا المجال نشير إلى التعاون بين مملكة البحرين والمملكة العربية السعودية في مجال تكرير النفط التي كان آخرها في نوفمبر 2018م حيث دشّن حضرة صاحب الجلالة الملك "حمد بن عيسى آل خليفة" ملك البلاد المعظم حفظه الله ورعاها مع وليّ العهد السعودي الأمير محمد بن سلمان آل سعود خطوط الأنابيب النفطية الجديدة التي تربط بين البلدين.

ملخص لمقرر جغرافية دول الخليج العربية (اجا 221)

الدرس الخامس : الخصائص السكانية لدول الخليج العربية

1-توزّع متفاوت للكثافة السكانية.

أ-توزّع متفاوت للكثافة السكانية حسب المناطق الى :

- **مناطق شبه خالية من السكان:** أهمها الربع الخالي في المملكة العربية السعودية والصحراء الغربية في العراق، ويعود سبب شبه خلو هذه المناطق من السكان إلى القحط وغياب شبه كلي للأمطار، وخلوها من الواحات.
- **مناطق متدنية الكثافة:** تحيط هذه المناطق بالمنطقة الأولى، وهي تتميز بعوامل مساعدة على السكن، مثل توافرها على كميات من الأمطار أكثر من المناطق الأولى، ووجود عدد من الواحات إلى جانب اختراق بعض الطرق المحورية لها.

- **مناطق متوسطة ومرتفعة الكثافة:** وضحي العوامل المساعدة على التمرکز السكاني في المناطق متوسطة ومرتفعة الكثافة.

- تتوزّع في شكل مراكز توافرت بها عوامل مساعدة على التمرکز السكاني، أهمها:
- ✓ توافر المياه سواء في شكل أمطار في المناطق الجبلية من المملكة العربية السعودية وسلطنة عُمان والعراق، أو في شكل خزانات جوفية كخزانات الساحل الشرقي لشبه الجزيرة العربية، أو مجار دائمة في العراق.
 - ✓ إمكانية التجارة والصيد، خصوصا في المناطق الساحلية، وتشكل المدن الأكثرية الساحقة من هذه البور السكانية.
- المواقع النفطية، التي شكلت عاملا مهما في التمرکز السكاني

ب-توزّع متفاوت للكثافة السكانية حسب البلدان.

- **كثافة سكانية مرتفعة:** فمملكة البحرين تتميز بكثافتها المرتفعة حيث بلغت الكثافة السكانية فيها 1921 نسمة / كلم² عام 2015م، وهي تعتبر من أكبر الكثافات في العالم
- **كثافة سكانية منخفضة:** تنخفض الكثافة السكانية في كل من السعودية (16 نسمة / كلم²) وعُمان (13 نسمة/ كلم²) وعمان تعتبر من الدول الأقل كثافة في العالم

2-ما أهم أسباب ارتفاع نسبة التحضر في دول الخليج العربية ؟

نتيجة استثمار العائدات النفطية في بناء المدن والبنى التحتية وطرق المواصلات والاتصالات.

مستوى تحضر مرتفع:

تتميز دول الخليج العربية بشكل عام بمستوى تحضر مرتفع حيث يرتفع في كل من الكويت وقطر وتقل عن المعدل في كل من العراق وسلطنة عُمان.

ملخص لمقرر جغرافية دول الخليج العربية (اجا 221)

3 - عللي : النمو السكاني مرتفع في دول الخليج العربية ؟

- نمو طبيعي مرتفع (ارتفاع الولادات وانخفاض الوفيات)
- الهجرة الوافدة : ارتفع عدد العمالة الوافدة إلى دول الخليج العربية منذ اكتشاف النفط، ويعود ذلك إلى حاجة هذه الدول إلى اليد العاملة في إنشاء البنى التحتية وتنفيذ المشروعات التنموية، مما كان له دور كبير في زيادة عدد السكان في هذه الدول
- ارتفاع معدل الخصوبة : تتميز دول الخليج العربية بمعدل خصوبة مرتفع خصوصا في العراق حيث بلغ 4.5 طفل لكل امرأة في سن الإنجاب و4 في سلطنة عُمان

4- اشرحي التركيبة السكانية في دول الخليج العربية؟

- أ- تركيبة سكانية تتميز بالفتوة: تتميز دول الخليج العربية بفتوة سكانها، نجد الفئة العمرية (15-65 سنة) تشكل 78% من إجمالي السكان، وهي الفئة المنتجة والفعالة في تركيبة قوة العمل، ومصدر الإعالة للفئات العمرية الأخرى

ب- توزع السكان حسب القطاعات الاقتصادية:

قارني بين كل من العمالة المحلية والعمالة الوافدة في دول الخليج العربية، من حيث القطاعات التي يعملون فيها.

العمالة المحلية (المواطنون): تتركز في عدد من القطاعات الاقتصادية بنسبة كبيرة، ومن أهمها: القطاع النفطي، الصناعات التحويلية، التجارة، النقل والمواصلات والاتصالات، الإدارة العامة والدفاع، التعليم والصحة، والخدمات المالية والمصرفية

العمالة الوافدة: تتركز بنسب كبيرة في القطاعات التالية: البناء والتشييد، الزراعة وصيد الأسماك والنشاطات الأخرى كالعامل في المحلات التجارية، المصانع، المطاعم، العمالة المنزلية وتنظيف الشوارع وغيرها.

ج- وزن متزايد للعمالة الأجنبية: ساهم اكتشاف النفط وفورة النشاط الاقتصادي ، إلى استقطاب اليد العاملة الأجنبية ومعظم العمالة الوافدة إلى دول الخليج العربية من الفئة العمرية (15-65 سنة)، وأغلبها من الذكور، وتوافدت من عدة دول عربية مثل مصر وتونس واليمن والأردن، لكن النسبة الأكبر منها قدمت من دول غير عربية مثل الهند وباكستان وبنجلادش وسريلانكا والنيبال والفلبين وغيرها. ونظرا لخطورة تزايد العمالة الوافدة ، وضعت دول الخليج العربية عددا من الخطط والبرامج لزيادة معدل العمالة الوطنية مثل زيادة معدلات التوظيف للمواطنين لإحلال العمالة الوطنية بدلا من العمالة الوافدة، والاستثمار الأمثل للموارد البشرية

ملخص لمقرر جغرافية دول الخليج العربية (اجا 221)

الدرس السادس : التنمية البشرية لدول الخليج العربية

1- مفهوم التنمية البشرية .

هي التنمية شاملة لكل الناس في كل القطاعات، وتكون التنمية في مجال تحسين قدرات البشر في التعليم والصحة والمهارات حتى تمكنهم من العمل على نحو منتج وخالق

2- مجالات التنمية البشرية في دول الخليج هي:

- المجالات الغذاء
- المجالات التعليم
- مجال الاهتمام بالأطفال
- أوضاع المرأة
- المجالات الصحية

3- اذكر النتائج الإيجابية في مجال العناية الصحية:

- ✓ ارتفاع نسبة السكان الذين يحصلون على الرعاية الصحية في المدن والريف على حد سواء.
- ✓ انخفاض عدد السكان نسبة إلى كل طبيب واحد أو ممرضة واحدة.
- ✓ انخفاض وفيات الأمهات

4- بيّن النتائج إيجابية في القطاعات المساعدة للتنمية الصحية وهي المياه والكهرباء والصرف الصحي

- ✓ تبلغ نسبة السكان الذين تصلهم مياه صالحة للشرب هي 97% باستثناء العراق وعمان.
- ✓ تبلغ نسبة السكان الذين تتصل منازلهم بشبكة صرف صحي 97% باستثناء العراق في عام 2016م.
- ✓ يتمتع الفرد خصوصاً في دول مجلس التعاون بنسبة استهلاك مرتفعة للطاقة.

5- وضح السياسات الصحية التي اتبعتها دول الخليج العربية . مهم

- ✓ توسيع القطاع الصحي الحكومي (مستشفيات ومراكز صحية) وهو يقدم خدماته مجاناً لكل السكان.
- ✓ تشجيع القطاع الخاص على تحمل مسؤولياته في المجال الصحي بمنحه التسهيلات المختلفة.
- ✓ تقديم التسهيلات من أجل استقدام الكفاءات الطبية والصحية الضرورية من الخارج.
- ✓ تأسيس المزيد من الجامعات والكليات والمعاهد الطبية.
- ✓ الاهتمام بالمدينة والريف واعتماد التثقيف الصحي وحملات التوعية الصحية وحملات التلقيح الشاملة.

6 - يعبر عن الحالة الغذائية عدد من المؤشرات أهمها: حصة الفرد من البروتينات، والسعرات الحرارية

وإنتاج الغذاء.

شهدت دول الخليج العربية ارتفاعاً في معدل إمداد البروتين (وهو مؤشر إيجابي في مجال الغذاء الاعتماد على الاستيراد وتقلبات الأسواق العالمية يشكلان مخاطر كثيرة على استقرار الغذاء في المنطقة

ملخص لمقرر جغرافية دول الخليج العربية (اجا 221)

7- عللي : اعتبار نتائج التعليم في دول الخليج العربية مشجعه؟ وضحي النتائج الإيجابية التي حققتها دول الخليج العربي في مجال التعليم.

- ارتفاع نسبة المنتسبين إلى المدارس الابتدائية
- ارتفعت نسبة الطلبة الذين يتابعون الدراسة في التعليم الجامعي
- يشهد قطاع التعليم الفني والمهني نمواً كبيراً
- ارتفاع في أعداد المتدربين، بسبب السياسة التي اعتمدتها الحكومة البحرينية بالتدريب وإعادة التأهيل لتوفير المهارات العالية.

8- تعريف: العمر المتوقع عند الولادة : عدد السنوات التي يتوقع أن يحياها أو يعيشها الطفل، في حال استمرار عوامل الوفاة السائدة وقت ولادته.

9- عللي: تلقى المرأة في دول الخليج العربية اهتماماً ملحوظاً من قبل حكومات هذه الدول. إدراكاً لتأثيرها ودورها المنتج في إعداد الأسرة وفي مختلف مجالات الحياة العامة الاجتماعية والاقتصادية والثقافية

10- صفي أوضاع المرأة في دول الخليج العربية على الأصعدة التالية:

| | |
|---------------|--|
| الصعيد الصحي | عناية خاصة وخصوصاً الأمهات الحوامل |
| الصعيد العلمي | التحقت المرأة الخليجية في جميع مراحل التعليم بما في ذلك التعليم العالي وبنسبة مرتفعة في الكليات العلمية والتطبيقية. |
| الصعيد العمل | وتتوجه المرأة إلى العمل في مجال التدريس وكذلك التدريس في التعليم العالي بالإضافة إلى مهن أخرى كالتدريس والإدارة والصحافة |

11- قياس مؤشر التنمية البشرية :

- ✓ هو مؤشر إحصائي مركب من عدة مؤشرات يعبر كل واحد منها عن وضع بلد من البلدان في الميادين الصحية والتعليمية والثقافية والاجتماعية والاقتصادية معتمداً على نصيب الفرد من الناتج المحلي والعمر المتوقع عند الولادة ونسبة المتعلمين ومتوسط سنوات الدراسة. يمتد قيمة هذا المؤشر من الصفر للبلد الذي ينخفض فيه التنمية الى الواحد في الدول الأكثر تقدماً
- ✓ سجلت دول مجلس التعاون في عام 2018م مؤشر تنمية بشرية بلغ 0.808 – 0.866 حيث جاء ترتيبها **الخامس** عالمياً ، وهي تصنف من المؤشرات المرتفعة.
- ✓ حققت كل من مملكة البحرين والمملكة العربية السعودية ارتفاعاً ملحوظاً في مؤشر التنمية البشرية وهي نتيجة إيجابية نتيجة الاهتمام الكبير الذي توليه الدولتان في مجال التنمية البشرية.

ملخص لمقرر جغرافية دول الخليج العربية (اجا 221)

الدرس السابع : التنمية الاقتصادية في دول الخليج العربية

1- يبني تحولات الاقتصاد في دول الخليج العربية :

• مرحلة ما قبل النفط (الربع الأول من القرن العشرين)

- الزراعة البسيطة الضيقة في القرى والواحات حيث تتوافر المياه والتربة باستثناء العراق الذي يتميز بوفرة المياه والأراضي الزراعية.
- الرعي البدوي المتنقل مع الأمطار النادرة ومواسم الكلاً.
- صيد الأسماك واستخراج اللؤلؤ، خصوصاً في مملكة البحرين، وقطر، والإمارات وعمان.
- نشاطات حرفية محدودة لتأمين الأدوات المنزلية والنشاطات البحرية مثل صناعة السفن والقوارب، أما العراق فكان لديه نواة اقتصادية خصوصاً صناعة النسيج والغذاء.
- تجارة مقتصرة على المدن وبعض المراكز البحرية والبرية أهمها التجارة المرتبطة بموسم الحج في السعودية .

• مرحلة ما قبل الوفرة النفطية (1930م – 1973م)

- تميزت هذه الفترة بسيطرة الشركات الغربية على الثروة النفطية، وكانت سياسة هذه الشركات استعمارية تقوم بحرمان دول المنشأ من عائدات نفطها وإبقائها بلدان مصدرة للنفط الخام وسوقاً لمنتجات الدول الصناعية رغم ذلك رفعت دول الخليج حصتها من العائدات.
- عمدت دول الخليج العربية إلى إنفاق مداخل الثروة النفطية على بناء الدولة، وإعداد البنى التحتية وتحسين الأوضاع الاجتماعية والصحية والتربوية.
- الاتجاه نحو استقطاب اليد العاملة الوافدة للمساهمة في عملية التنمية.
- اضطلاع القطاع العام بدور أساسي في الاقتصاد سواء في العراق الذي توجه إلى الاقتصاد الموجه، أو في بقية الدولة التي توجهت إلى الاقتصاد الحر.
- تقدم قطاعي الخدمات والتشييد على القطاعات الأخرى.

• مرحلة الوفرة النفطية (1973م-2020م).

- بدأت هذه المرحلة بسيطرة دول الخليج العربية على مواردها النفطية وعائداتها المالية.
- اعتماد سياسية إنفاق واسعة على مشروعات إنمائية كبيرة. وبرزت اتجاهات جديدة، مثل:

- 1- تعاظم الاستيراد وخصوصاً المواد الغذائية والسلع المصنعة وتعاضم الاعتماد على العمالة الوافدة.
- 2- توطيد الدور الاقتصادي للقطاع العام وتعاضم نمو قطاعي الخدمات والتشييد.
- 3- تكون احتياطي نقدي مهم في معظم الدول، وبرز اتجاه استثمار مبالغ كبيرة في الخارج، وتقديم المعونات للدول العربية الإسلامية والدول النامية الصديقة.
- 4- شهدت تنوعاً اقتصادياً كبيراً بحيث لم يعد اقتصاد دول الخليج العربية أحاديًا يعتمد على النفط بشكل أساسي.
- 5- التوجه نحو خصخصة الكثير من المجالات الاقتصادية والخدمات في دول الخليج العربية.

ملخص لمقرر جغرافية دول الخليج العربية (اجا 221)



عمدت دول الخليج العربية إلى تحمّل مسؤولية الاقتصاد بعدة أشكال :

1- الدولة تبني الاقتصاد وتقوده:

| الدولة المخططة | الدولة الراعية | الدولة المستثمرة | الدولة المستهلكة | الدولة المطوّرة والمنظمة |
|--|--|---|---|---|
| <ul style="list-style-type: none"> اعتمدت دول الخليج العربية <u>التخطيط</u> لتحقيق الإنماء فيها. ركّزت على <u>الخطط التي تحقق التنمية البشرية</u>. اهتمت <u>الخطط بالبنية الأساسية والإعمار والاقتصاد والزراعة والقطاعات المالية</u>. | <ul style="list-style-type: none"> يتولّى القطاع العام <u>إنشاء</u> المرافق العامة ومعظم البنى الأساسية وغالبية الخدمات العامة. تقديم الخدمات المجانية أو بأسعار منخفضة: كالمواصلات والماء والكهرباء والخدمات <u>التربوية والصحية والتعليمية والسكانية</u>. | <ul style="list-style-type: none"> عمدت الحكومات إلى استثمار المباشري مشروعات اقتصادية تملك الدولة معظمها أو تشاركها الشركات الأجنبية للاستفادة من خبراتها التكنولوجية والتسويقية. | <ul style="list-style-type: none"> ينشط الإنفاق الحكومي الاقتصادي عن طريق طلبها على منتجات وخدمات معينة ومثال على ذلك طلباتها لقطاع التشييد. | <ul style="list-style-type: none"> تعدّ الحكومات المساهم الأول في تحديث القطاعات الاقتصادية بإدخال التكنولوجيا الجديدة، وتأسيس المشروعات المتقدمة. تنظيم المجال الجغرافي عن طريق توزيع المشاريع الصناعية والزراعية والخدمات على المناطق |

2. النفط يمهد لمرحلة ما بعد النفط:

على : نجاح القطاعات الغير نفطية بسبب النفط ؟

نمو الناتج المحلي للقطاعات غير النفطية - نجاح القطاعات غير النفطية بسبب النفط - فمنه التمويل في مراحل التأسيس والدعم - ومنه الطاقة لجميع الصناعات البتروكيمياوية - ومنه الطاقة لجميع الصناعات ومنه تمويله للخدمات والبنى الأساسية - وبذلك يتم تحقيق فوائض مالية

النفط وراء قوة دول الخليج العربية الاقتصادية ولجذب الاستثمارات الخارجية والتكنولوجيا المتقدمة

3. اقتصاد واسع الانفتاح على الخارج:

أ- ما هي إيجابيات الانفتاح على الخارج .

فقد ساعد على تحقيق نسب مرتفعة من التقدم فوّر العمالة والتكنولوجيا وأوجد أسواقاً خارجية تعوّض ضيق الأسواق المحلية

ملخص لمقرر جغرافية دول الخليج العربية (اجا 221)

ب. المبادرات التي لجأت إليها الدول الخليجية للتقليل من سلبيات الانفتاح على الخارج .

- الدعم الكبير للقطاعات الإنتاجية بحيث يتحقق الاكتفاء الذاتي.
- رفع نسبة مشاركة المواطنين الاقتصادية بتوجيههم للعمل أو الاستثمار في قطاعات مختارة.
- تفعيل التعليم والتدريب المهني وإيجاد مراكز البحوث والجامعات القادرة على استيعاب التكنولوجيا.

4. بنية (خدماتية – نفطية) وقطاعات إنتاجية في طور النمو:

يركز الاقتصاد حالياً على قطاعي الخدمات في المرتبة الاولى ثم الصناعة الاستخراجية. والصناعة التحويلية بلغت نسبتها 10% والزراعة والأسماك 1.2%

5. دور القطاع الخاص وسياسة التخصيص:

ويقصد بالتخصيص تحويل ملكيات الشركات من القطاع الحكومي العام إلى القطاع الخاص

❖ وضحي السياسة التي اعتمدتها دول الخليج لدفع القطاع الخاص نحو تحمل مسؤولياته في تفعيل الاقتصاد.

- تنشيط العمل في الشركات في القطاع العام ويزيد من كفاءتها وإنتاجيتها نتيجة لسياسة التخصيص
- الإسهام في استعادة الرساميل الوطنية من خارج البلاد وعودتها ودخولها في العملية الاقتصادية.
- الإسهام في إيجاد شركات مساهمة تعمل في قطاعات جديدة يحتاج إليها الاقتصاد الوطني.
- تنشيط الأسواق المالية عن طريق اللجوء إليها لتسهم في تمويل المشروعات.

ملخص لمقرر جغرافية دول الخليج العربية (اجا 221)

الدرس الثامن : القطاع الصناعي في دول الخليج العربية

1- مفهوم الصناعة :

هو مجمل الأنشطة الاقتصادية التي تعمل على استخراج المواد الأولية (معدنية ونباتية وحيوانية)، وتقوم بتحويلها إلى منتجات جديدة يستهلكها الإنسان

2- وضح أهمية القطاع الصناعي في دول الخليج العربية:

- الإسهام الكبير في التشغيل الأيدي العاملة في القطاع الصناعي
- الإسهام في إجمالي الناتج المحلي
- تأمين ما يلزم من المنتجات الصناعية
- الإسهام الكبير في إجمالي الصادرات

3- عددي مقومات الصناعة في دول الخليج العربية :

أ- المواد الأولية: مثل النّفط والغاز الطبيعي، و المواد المنجمية التي تدخل في صناعة منتجات البناء والتشييد، وبعض المعادن الأساسية كالحديد والفوسفات والكبريت والبوكسيت. أما التمور والمنتجات الحيوانية.

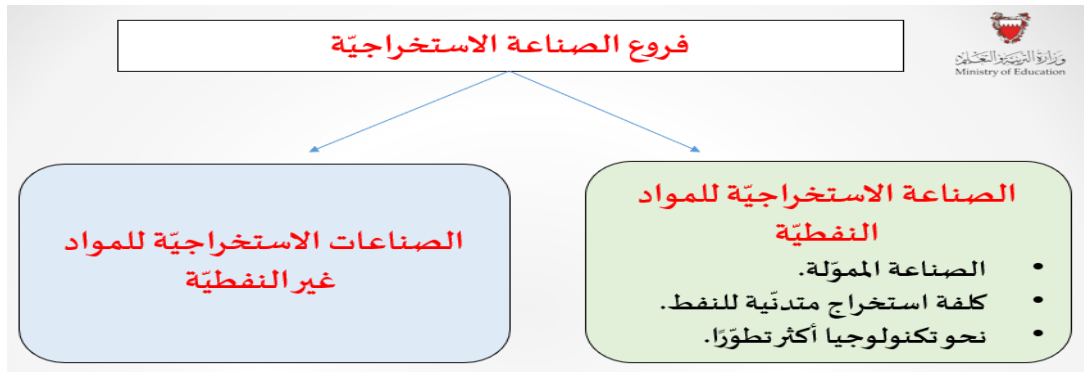
ب- الطاقة: الثروة النفطية والغاز الطبيعي

ج- الرساميل: تعد دول الخليج العربية من أكثر البلدان قدرة على تأمين رؤوس الأموال التي تتطلبها الصناعة لما تجنيه من عائدات النفط.

4- وتوجه سياسة التنمية الصناعية في دول الخليج العربية نحو تطوير نوعين من الصناعات هما:

أ- الصناعات المعدة للتصدير: كالصناعات النفطية وفروعها مثل صناعات تسيليل الغاز، وصناعة تكرير النفط، وصناعة البتروكيماويات. وقد استغلت هذه الصناعات رخص الطاقة ووفرة الرساميل ودعم الدولة لها.

ت- الصناعات البديلة للاستيراد: وهي تهدف إلى تأمين السلع الوسيطة الضرورية للصناعات الاستهلاكية فتقلل من استيرادها كما حصل في صناعة الأسمت وصناعة الحديد والصلب.



ملخص لمقرر جغرافية دول الخليج العربية (اجا 221)

5- وضح الصناعة الممولة.

الصناعة الاستخراجية النفطية هي الصناعة الأولى التي اهتمت بها دول الخليج العربية بعد سيطرتها على ثروتها النفطية عام 1973م. وتعد صناعة استخراج النفط والغاز من أهم دعائم التنمية الاقتصادية وهي الممول الأساسي لها.

6- عللي: انخفاض كلفة استخراج النفط في دول الخليج العربية.

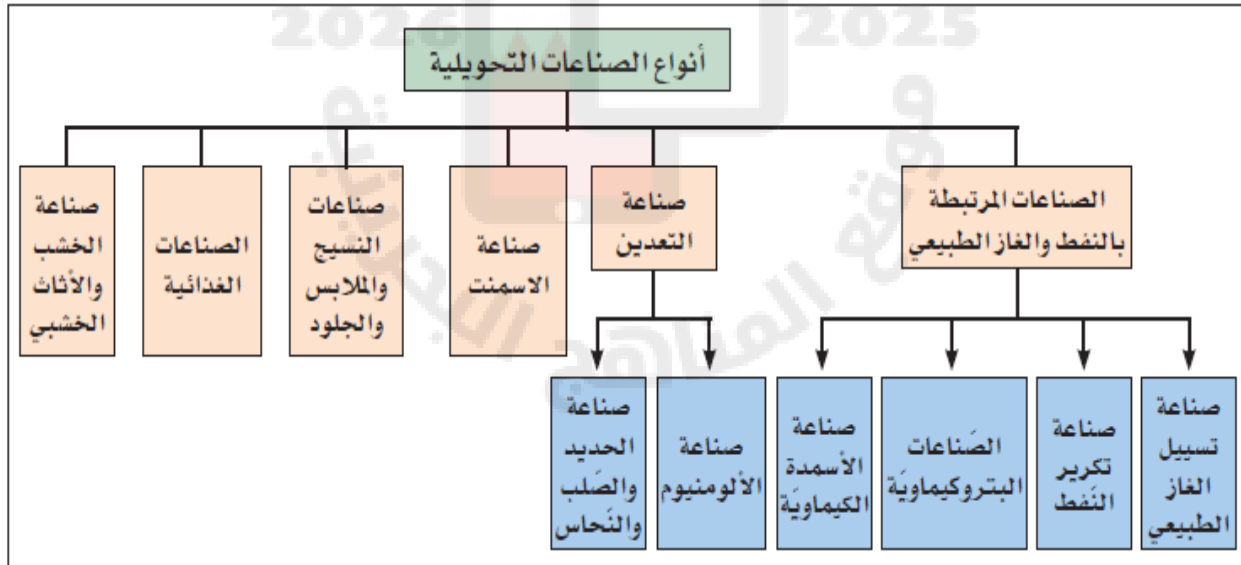
- كبر حقول النفط مساحةً وحجمًا.
- وجود النفط قرب السطح في طبقات سهلة الحفر إجمالاً.
- يكون النفط مصحوبًا بالغاز الطبيعي الذي يسهل خروجه بالضغط عليه.

7- اذكر الصناعات الاستخراجية للمواد غير النفطية :

استخراج النحاس والكروم في سلطنة عمان

والكبريت الحر والفوسفات في العراق

قررت السعودية التوسع في هذه الصناعة؛ لتشمل استخراج خامات البوكسيت والحديد والرصاص والزنك والنحاس والفوسفات والمنغنيز، إضافة التي التوسع في استخراج الذهب.



8- تعريف الصناعة التحويلية.

الصناعات التحويلية هي الصناعات التي تحول المواد الأولية الخام إلى مواد مصنعة أو نصف مصنعة موجهة للاستهلاك الفردي أو للمؤسسات.

ملخص لمقرر جغرافية دول الخليج العربية (اجا 221)

9- أنواع الصناعات التحويلية.

- الصناعات المرتبطة بالنفط والغاز الطبيعي.
- صناعة التعدين.
- صناعة الاسمنت.
- صناعات النسيج والملابس والجلود.
- الصناعات الغذائية.
- صناعة الخشب والأثاث الخشبي

10 - عللي : تنامي دور الصناعات التحويلية في اقتصادات دول الخليج ؟

- ارتفاع عدد المنشآت الصناعية
- المساهمة الكبيرة في التشغيل حيث ارتفع عدد العاملين
- المساهمة بنسبة 10 % في الناتج المحلي الإجمالي
- تزايد نسبة الصادرات من السلع الصناعية التحويلية

تحتل الصناعات التحويلية في المملكة العربية السعودية مكانة متميزة في اقتصادات دول الخليج العربية بفضل مساهمتها الكبيرة في تحقيق القيمة المضافة وفي تكوين الناتج المحلي الإجمالي وفي التصدير والتشغيل.

11- انجازات الصناعة التحويلية في دول الخليج العربية

- ازدياد الناتج المحلي الاجمالي للصناعة التحويلية
- ازدياد الاستثمارات في الصناعة
- ازدياد عدد المصانع والعمال
- ازدياد حصة الفرد من ناتج الصناعة التحويلية

12- ما هي استخدامات الغاز الطبيعي؟

- تمكنت هذه الدول من استخدام الغاز الطبيعي في توليد الطاقة الكهربائية، وتحلية مياه البحر، وفي عدد من الصناعات الأخرى خاصة صناعة البتروكيماويات و الألومنيوم.
- تصدر كل من الإمارات وعمان وقطر الغاز الطبيعي المسيل لليابان ودول أخرى، كما تقوم قطر بتكثيف استغلالها لغاز الشمال الذي تعتبر حقوله من أكبر حقول الغاز في العالم،
- أما مملكة البحرين فهي تقوم حالياً باستعمال الغاز لتوليد الكهرباء، وتحلية مياه البحر، وكوقود في صناعة الألومنيوم.

ملخص لمقرر جغرافية دول الخليج العربية (اجا 221)

13- بماذا تتميز صناعة البتروكيماوية ؟

- ✓ حاجتها إلى رساميل كبيرة.
 - ✓ استعمالها عمالة قليلة العدد وذات مهارة عالية.
 - ✓ مستوى تكنولوجي متطور
- يعود تاريخ هذه الصناعة إلى سنة 1974م حين قامت قطر بإنشاء أول مصنع للبتروكيماويات في منطقة أم سعيد الصناعية. وفي سنة 1979م تأسست شركة الخليج لصناعة البتروكيماويات (جيبك) في منطقة سترة بمملكة البحرين بمساهمة كويتية وسعودية.

14- صناعة الأسمدة الكيماوية

- نظرا لتوافر المواد الأولية اللازمة لإنتاج الأسمدة الكيماوية، فإن دول الخليج العربية تنتج الأسمدة بكميات تفوق احتياجاتها، لذلك تصدر الفائض لكل أرجاء العالم.
- تتميز منتجات الأسمدة الكيماوية في دول الخليج العربية بميزة تنافسية كبيرة في الأسواق العالمية بسبب جودتها العالية.
- حازت السعودية المرتبة الأولى من حيث إنتاج الأمونيا بنسبة 37%، تلتها قطر في المرتبة الثانية بنسبة 32%، ثم عمان في المرتبة الثالثة.
- فيما يتعلق باليوريا في دول الخليج العربية، فقد جاءت قطر في المرتبة الأولى تلتها السعودية، وفي المرتبة الثالثة عمان، ثم الإمارات، فالكويت، وأخيرا مملكة البحرين

15- صناعة الألومنيوم

- مصاهر الألومنيوم الخمس الرئيسة في دول مجلس التعاون الخليجي مجتمعة (شركة ألومنيوم البحرين ألبا، شركة الإمارات العالمية للألمنيوم، شركة التعدين العربية السعودية، شركة ألومنيوم قطر، شركة صحار ألومنيوم، بسلطنة عُمان
- كما تولّد عنها العديد من المنتجات مثل المقاطع والأعمدة والصّفائح والألواح والأسلاك والكابلات وغيرها

ملخص لمقرر جغرافية دول الخليج العربية (اجا 221)

16- صناعة الحديد والصلب والنحاس:

- يعتبر وجود هذه الصناعة ضرورياً لأنها تؤمن المواد الأساسية المعدنية والمواد الوسيطة لسلسلة من الصناعات التحويلية إضافة إلى ما تؤمنه من مواد تستهلك مباشرة في قطاع البناء والتشييد. وقامت هذه الصناعة على الخامات المستوردة من أستراليا والولايات المتحدة الأمريكية رغم توافرها في سلطنة عمان وفي المملكة العربية السعودية.
- تنحصر صناعة النحاس في عمان والإمارات، ويعدّ مصنع «الإمارات الوطني للنحاس» الأول من نوعه في منطقة الشرق الأوسط وشمال أفريقيا في تصنيع مستلزمات إنتاج الصناعات الكهربائية، وصناعة ألواح النحاس ومستلزمات إنتاج المحولات الكهربائية وغرف الكهرباء العملاقة.

17- صناعة الاسمنت:

- تقوم هذه الصناعة في دول الخليج العربية على استغلال المواد الأولية المحلية.
- بقيت هذه الصناعة محدودة حتى بداية السبعينات من القرن العشرين. وبعد هذا التاريخ ازداد الطلب المحلي على الاسمنت بسبب النهضة العمرانية التي شهدتها المنطقة؛ فأدى ذلك إلى التوسع في عدد المنشآت
- يتفاوت إنتاج واستهلاك الاسمنت من دولة إلى أخرى

18- علي : تطور صناعة النسيج والملابس والجلود ؟

- ازداد عدد المصانع العاملة
- ازداد عدد العاملين
- تمثل صناعة النسيج جزء من الصناعات التحويلية
- لهذه الصناعة استثمارات
- وتوظف ايدي عاملة

19- علي : تطور صناعة المواد الغذائية والمشروبات:

- تضاعف عدد المصانع
- ازداد حجم القوى العاملة
- تشمل صناعة المواد الغذائية تشكيلة كبيرة من المنتجات من أهمها: منتجات الألبان، والزيت النباتية والحيوانية، ومنتجات المخاز، والبسكويت، والمشروبات الغازية، والعصائر والمياه الصحية والمعدنية، وغير ذلك من المنتجات

صناعة الخشب والأثاث الخشبي

ازداد عدد المصانع و ارتفع عدد العاملين

ملخص لمقرر جغرافية دول الخليج العربية (اجا 221)

الدرس التاسع : القطاع الزراعي في دول الخليج العربية

- ترتفع مساحة الاراضي المزروعة في **العراق والامارات**
- تختلف نسبة الاراضي المزروعة في دول الخليج بسبب خصوبة التربة والتسميد ووفرة المياه والامطار والمياه الجوفية والانهار

1- عددي مقومات القطاع الزراعي .

يستند القطاع الزراعي بدول الخليج العربية إلى مقومات طبيعية وبشرية أبرزها:

- **الأراضي :** تتميز دول الخليج العربية باتساع مساحة الأراضي القابلة للزراعة، غير أن مساحة الأراضي المزروعة منها قليلة
- يملك العراق أكبر نسبة من الأراضي التي تزرع بالاعتماد على الأمطار وتملك المملكة العربية السعودية وسلطنة عُمان مساحات ضئيلة إجمالاً من الأراضي المطرية، لكن نسبة الأراضي المروية في هاتين الدولتين تفوق 90%

○ **الري :**

| الري في دول مجلس التعاون | الري في العراق |
|---|--|
| فقد ارتبط التوسع في الري من الأساس، باستعمال طرق الري الحديثة (الري بالرش، والري بالتنقيط)، التي سمحت لهذه الدول بتوسيع المساحات المزروعة، وزيادة إنتاجيتها ومنها ما يتم الري باستخدام المياه الجوفية التي بدأت تقل وتنفذ | تعاني دول الخليج العربية من محدودية مصادر المياه باستثناء العراق تقوم معظم مشروعاته على السدود الكبيرة لاستغلال المياه السطحية، لكن معظم المزارعين العراقيين لا يزالون يستعملون طرق الري القديمة التي تسبب تملح التربة، وتهدد كميات كبيرة من المياه، |

○ **الخبرات والتقنيات :**

حققت دول الخليج العربية تقدماً مهماً في مجال استعمال التقنيات المتطورة في عدد من المجالات هي :

- ✓ **استعمال معدات زراعية متطورة وتطور في استعمال الآلات والأسمدة وفي مكافحة الآفات**
- ✓ **التوسع في اعتماد مراكز البحوث والمختبرات من أجل اختبار تقنيات جديدة ولا سيما في مجال تأصيل الأنواع، وإيجاد أنواع جديدة أكثر ملائمة للبيئة الخليجية الجافة.**
- ✓ **التوسع في الزراعة الكثيفة التي تعتمد البيوت المحمية ويسمح باستعمال المساحة الزراعية الواحدة مرات عدة في السنة و التكتيف الزراعي**

ملخص لمقرر جغرافية دول الخليج العربية (اجا 221)

الانتاج النباتي في دول الخليج العربي ويشمل :

أ- الحبوب : وجاء العراق في المرتبة الأولى من حيث المساحة المزروعة من الحبوب

يحتل إنتاج الحبوب المرتبة الأولى بالنسبة إلى الإنتاج الزراعي النباتي بدول الخليج العربية،

ويعود ذلك إلى:

ارتفاع المردود

التوسع في المساحة الزراعية

ويحتل القمح المرتبة الأولى من حيث الإنتاج. وتكاد زراعة القمح تقتصر على العراق والمملكة العربية

السعودية بسبب توفر الأمطار ومياه نهري دجلة والفرات واتساع الأراضي الخصبة في العراق، ووفرة

المياه الجيولوجية التي تستعمل للري في السعودية

أما الشعير فيحتل المرتبة الثانية

وتنحصر زراعة الأرز في العراق

بقية الحبوب فتتمثل في الذرة الصفراء والبيضاء والدخن التي تزرع أساساً في العراق والمملكة العربية السعودية وإنتاجها محدود لأن مردودها النقدي ضعيف.

ب- الخضار والدرنيات

علي: الاهتمام المتزايد بزراعة الخضار في دول الخليج العربية.

✓ مردوده النقدي المرتفع.

✓ قابليته للاستعمال في التكثيف الزراعي (زراعة مواسم عدة في السنة).

✓ إنتاجيته المرتفعة.

✓ تكنولوجيته التي باتت في متناول معظم المزارعين.

ج- الفاكهة

تعد التمور والحمضيات والكرمة من أهم محاصيل الفاكهة في دول الخليج العربية، وتعتبر النخلة رمزاً

وطنيّاً فهي شجرة خاصة بالبيئة الصحراوية وتستعمل ثمارها غذاء للإنسان والحيوان.

تستأثر عُمان والمملكة العربية السعودية والعراق بـ 82% من الإنتاج الإجمالي للتمور، وتصدر المملكة

العربية السعودية والعراق قسماً من إنتاجهما إلى الخارج

د- النباتات الزيتية

تقتصر على السمس الذي يزرع في السعودية والعراق

والزيتون الذي تنحصر زراعته في وسط العراق

ملخص لمقرر جغرافية دول الخليج العربية (اجا 221)

الانتاج الحيواني في دول الخليج العربي ويشمل :

1- إنتاج اللحوم الحمراء والبيضاء:

- اعتمدت دول الخليج العربية في إنتاج اللحوم مدة طويلة على الرعي التقليدي المتوارث الذي كان عاجزاً عن تأمين الطلب المتزايد
- لسد الحاجيات المتزايدة من اللحوم عمدت دول الخليج العربية إلى إقامة قطاع حديث يعتمد على تربية الماشية في مزارع متخصصة بإنتاج اللحوم
- ففي بلدة الخرج بالمملكة العربية السعودية التي تبعد 75 كلم شرق مدينة الرياض توجد واحدة من أهم حظائر الأبقار في العالم،

أدت هذه الإنجازات إلى نمو ملحوظ في إنتاج اللحوم والألبان

- تستأثر المملكة العربية السعودية بـ 70% من إنتاج اللحوم البيضاء والألبان.
- نظرا لتزايد عدد السكان فإن إنتاج اللحوم خاصة الحمراء منها لا يكفي الاستهلاك المحلي رغم أهميته، لذلك تستورد دول الخليج العربية ما يلزمها من اللحوم من الصومال والسودان وأستراليا ونيوزيلاندا

2- إنتاج الأسماك:

- كانت حرفة صيد الأسماك المهنة الرئيسة للسكان في أغلب بلدان الخليج العربية
- ساعدت وفرة الأسماك على قيام حركة تصدير بلغ شرق إفريقيا غرباً وسيرلانكا شرقاً، واستمرت عملية التصدير حتى أواسط القرن العشرين.
 - سعت دول الخليج العربية منذ سبعينات القرن العشرين إلى **تطوير** هذا القطاع لتأمين حاجة السوق المحلية ومتطلبات التصدير، فقدّمت للصيادين المساعدات الضرورية، وظهرت العديد من الشركات العامة والخاصة التي عهد إليها أمر تحديث الصيد البحري. وشملت عملية التحديث استعمال المراكب المبردة والشباك الجيبية، وإنشاء المصانع لتعليب الأسماك خصوصاً الربيان، وهو من الأنواع المطلوبة في الأسواق الأوروبية.
 - وتأتي سلطنة عمان في المرتبة الأولى بـ 50% من الإنتاج، وذلك بفضل سواحلها الغنية بالبلانكتون (Plankton)، وهي كائنات حية دقيقة تعيش في المسطحات المائية، وهي مورد غذائي للأسماك. تليها المملكة العربية السعودية، ثم العراق والإمارات العربية المتحدة
 - وقد عانى هذا القطاع ويلات الحرب العراقية الإيرانية والغزو العراقي لدولة الكويت، وما نجم عنهما من تلوث نفطي انعكس سلباً على الثروة السمكية في الخليج العربي، فأدى ذلك إلى إضعاف هذا القطاع، إلا أن دول الخليج العربية قامت بعدة مشاريع تهدف إلى الحد من تلوث مياه الخليج العربي.

ملخص لمقرر جغرافية دول الخليج العربية (اجا 221)

وضحي التحديات التي تواجه القطاع الزراعي في دول الخليج العربية.

- ارتفاع كلفة الإنتاج الزراعي.
- التوسع الأفقي وهدر المياه.
- اشتراك محدود للقطاع الخاص.

| ارتفاع كلفة الإنتاج الزراعي. | التوسع الأفقي وهدر المياه. | اشتراك محدود للقطاع الخاص. |
|---|--|--|
| <ul style="list-style-type: none"> ■ الزراعة في دول الخليج العربية مرتفعة الكلفة للأسباب الآتية: <ul style="list-style-type: none"> ■ الكثير من لوازمها من مواد ومعدات وأسمدة وبذور يستورد من الخارج. ■ معظم اليد العاملة الزراعية من الأجانب | <ul style="list-style-type: none"> ■ تعتمد دول الخليج العربية إلى توسع زراعي أفقي (زراعة أراضي جديدة)، يمثل هذا التوسع خطراً أكيداً على الثروة المائية نظراً لندرتها ■ لذلك تقوم الحكومات بالتركيز على الأراضي المستغلة فعلياً، وخصوصاً الأراضي الأفضل للزراعة، ليكون التوسع الرأسي بديلاً للأفقي. ■ من العوامل المساعدة: <ul style="list-style-type: none"> ✓ وقوع هذه الأراضي ضمن البيئة المواتية. ✓ قرب السوق الاستهلاكية منها. | <ul style="list-style-type: none"> ■ يتميز القطاع الخاص في دول الخليج العربية بمشاركته في الربح دون أن يتحمل مسؤولية في الخسائر وفي ارتفاع تكاليف الإنتاج. ■ وهو يعتمد على عون حكومي واسع، لأن المصارف التجارية لا تعير الزراعة أهمية تذكر، كما أنه يشرف على عدد كبير من المزارع الصغيرة، وعلى عدد من الوحدات الزراعية العملاقة. |

لتفادي تنامي استيراد المواد الغذائية، ولتحقيق الاكتفاء الغذائي النسبي أطلقت مملكة البحرين المبادرة الوطنية لتنمية القطاع الزراعي التي تهدف إلى:



ملخص لمقرر جغرافية دول الخليج العربية (اجا 221)

جهود مملكة البحرين لتحقيق الاكتفاء الغذائي

استجابة لتلك الأهداف والتوجيهات تمكنت مملكة البحرين من تحقيق العديد من المشاريع الزراعية، أهمها:

- مشروع هورة عالي، ومشروع البحير، ومشروع توبلي، ومشروع أم النخيلة، ومزرعة قلالي، لزراعة النخيل والأعلاف والخضر.
- وفي مجال الإنتاج الحيواني تحققت العديد من المشاريع التي تهدف إلى تشجيع الإنتاج الحيواني والدواجن وإلى توفير الأعلاف وزيادة إنتاج اللحوم الحمراء والبيض والألبان ومشتقاتها وبيض المائدة، لزيادة الاكتفاء الذاتي من هذه المواد الضرورية.

حظي الإنتاج السمكي ضمن خطة التنمية بمشاريع وبرامج هامة، فما أهم البرامج والحوافز التشجيعية التي شملتها الخطة؟

- دعم المحركات وأدوات وآليات الصيد لتشجيع الصيادين وزيادة انتاجهم.
- تشجيع الشباب على ممارسة صيد الأسماك، والغوص بحثا عن اللؤلؤ.
- إقامة برامج تدريبية، وتوفير التسهيلات اللازمة، وتقديم القروض الميسرة للعاملين في مجال صيد الأسماك.
- تحديث مشروع صيد الأسماك التابع للوزارة بهدف تزويد السوق المحلية باحتياجاتها من الأسماك الطازجة.
- إقامة وحدتين لتربية الأحياء البحرية، وخاصة الأسماك المحلية على نطاق تجاري والأخرى للبحوث التطبيقية المكمل للدراسات في مجال الثروة السمكية.
- تحديث مهنة صيد اللؤلؤ واستخدام الطرق الحديثة لتجنب تدهورها واندثارها

ملخص لمقرر جغرافية دول الخليج العربية (اجا 221)

الدرس العاشر : قطاع السياحة والمصارف والتجارة في دول الخليج العربية

1- قطاع الخدمات : هو القطاع الثاني من حيث المساهمة في تكوين الناتج المحلي الاجمالي

ويشتمل قطاع الخدمات على الإدارة العامة والصحة والتعليم والثقافة والإعلام والاتصالات والمواصلات والنقل والسياحة إضافة إلى الخدمات المصرفية والمالية والتجارة الداخلية والخارجية

2-تعريف القطاع السياحي:

ينتمي القطاع السياحي إلى قطاع الخدمات وهو يجمع مختلف الأنشطة المرتبطة به مثل الإطعام والترفيه والنقل والوكلاء الاقتصاديين العاملين في قطاع خدمات الإقامة أو الحجز أو تنظيم السفر أو الإجازة أو الإقامة ..

3- اذكر أهمية السياحة في دول الخليج العربية.

- تنمية اقتصادات ومجتمعات دول الخليج العربية، عن طريق خلق فرص الشغل في الفنادق والمطاعم ووسائل النقل والترفيه ووكالات الأسفار والرحلات وغيرها.
- إنعاش الأنشطة الأخرى كالتجارة والحرف التقليدية والعقار.
- زيادة مداخيل دول الخليج العربية، و الرفع من ناتجها المحلي الإجمالي

4- وضح مظاهر تطور القطاع السياحي في دول الخليج العربية:

- ارتفاع عدد الفنادق
- تطور عدد السياح الوافدين
- تطور مساهمة السياحة في إجمالي الناتج المحلي

5- قارني بين أنواع السياحة:

| الزيارات المتخصصة | | السياحة الترفيهية | |
|--|--|---|---|
| زيارات رجال الأعمال | الزيارات الطبية | تتمثل في زيارة الأماكن الطبيعية والأثرية من قلاع وحصون وغيرها، وهي متوافرة بصورة خاصة في جبال عسير والجوف في المملكة العربية السعودية، ومنطقة مسقط وصلالة في سلطنة عُمان | |
| وهي من أنواع السياحة التي يقصد منها الترويج والدعاية، وتتمثل في إقامة المعارض وإجراء الصفقات | تمثل نوعا من السياحة الداخلية البيئية، وتشمل ألوف المرضى الذين يتوجهون نحو مستشفيات المدن ولا سيما المتخصصة منها. وتدخل المصاريف التي توافق الزيارات مثل مصاريف الإقامة في الفنادق ومصاريف الإطعام والتنقل في الحسابات السياحية. | سياحة الاصطياف | سياحة الإشتاء |
| | | في المناطق الجبلية التي تقع أساسا في المملكة العربية السعودية وعُمان والعراق، وتعتبر مدينة الطائف درة مصايف السعودية فيما تعتبر منطقة ظفار المركز العماني الاصطيافي الأكثر أهمية. | على الشواطئ البحرية، ومن أهم المشروعات البحرية مشروع مدينة البحيرات شمال جدة، ومشروع جزيرة لولو السياحية في أبوظبي. |

ملخص لمقرر جغرافية دول الخليج العربية (اجا 221)

6- تتمتع مملكة البحرين بمعطيات سياحية عدّة أهمّها:

- المناخ الذي يصلح لدورة سياحية على مدار السنة.
- المشاهد الطبيعية في السواحل والصحراء.
- التراث التاريخي والديني والوطني والعمراني الثري.
- المتاحف التي بلغ عددها 9 سنة 2018م أهمها متحف البحرين الوطني.

7- اذكر مظاهر نمو السياحة في مملكة البحرين :

- ارتفاع عدد السياح الوافدين
- ارتفاع عدد منشآت الإيواء الفندقية
- ارتفاع عدد الغرف في منشآت الإيواء

8- بيّن الأهمية الاقتصادية للسياحة في مملكة البحرين

- دور هذا القطاع في تطوير البنية التحتية عموماً من طرق وجسور واتصالات، وبالتحديد في قطاع النقل والمواصلات بأنواعها المختلفة.
- ارتفاع المساهمة في إجمالي الناتج المحلي
- ارتفاع الإيرادات

9 - تزرع مملكة البحرين بعدة معالم وأماكن سياحية موزعة بين مدنها ومحافظاتها، ومن أهمّها

- **بيت القرآن:** الذي يقع في منطقة الحورة بالمنامة، وهو عبارة عن متحف إسلامي يحتوي على العديد من صفحات القرآن التاريخية القديمة.
- **قلعة البحرين:** التي تعدّ أحد أبرز الأماكن السياحية في البحرين، وهي من المواقع المدرجة على قائمة اليونسكو للتراث العالمي.
- **جزر أمواج:** التي توجد في محافظة المحرق، وتعدّ أحد أهم الأماكن السياحية في البحرين، وهي عبارة عن مجموعة من ست جزر اصطناعية
- **باب البحرين:** الذي يعدّ أحد أهم المعالم التاريخية ذات الطابع العصري في البحرين، ويتميز بكونه يجمع بين براعة الفنون الهندسية الإنجليزية والفنون المعمارية الإسلامية، ويشكل المدخل الرئيسي إلى سوق المنامة.
- **متحف البحرين الوطني:** الذي تأسس سنة 1988م، يعدّ أحد أبرز المعالم التي تعرض تاريخ البحرين، والأكبر والأقدم من نوعه في المملكة.

ملخص لمقرر جغرافية دول الخليج العربية (اجا 221)

- **محمية العرين:** التي تعدّ أحد أجمل خمس محميات أخرى موجودة في البلاد، ومن أهم المعالم الطبيعية التي تتميز بها البحرين، وهي عبارة عن حديقة للحيوانات والنباتات ومركز للأبحاث والعلوم الطبيعية.
- **منتزه عذاري:** الذي يعدّ أحد أشهر المجمعات الترفيهية المتكاملة في البحرين والمفضلة لدى العائلات

10- تعريف القطاع المصرفي :

القطاع المصرفي هو جزء من الاقتصاد المخصص لحيازة الأصول المالية للآخرين، واستثمار تلك الأصول المالية كرافعة لخلق المزيد من الثروة

-11

قارني بين أنواع المصارف:

| المصارف المركزية | المصارف المتخصصة | المصارف التجارية |
|--|--|---|
| <ul style="list-style-type: none"> ▪ إصدار العملة الوطنية ومراقبة تداولها. ▪ تنفيذ السياسة المالية والنقدية المحددة من قبل الدولة. ▪ استعمال الاحتياطي النقدي لديه من أجل تنظيم السيولة النقدية في البلاد. ▪ الدفاع عن العملة الوطنية خصوصاً في وجه المضاربات. ▪ مراقبة الأوضاع المصرفية والعمل على تفعيلها وتصحيح مساراتها | <p>هي مصارف أنشأتها الدولة بغية تسليف القطاعات الاقتصادية الإنتاجية (الصناعة والزراعة) والقطاعات الاجتماعية (السكان)، وهي قطاعات لا تحصل إلا نادراً على قروض من المصارف التجارية لأن نشاطاتها تتطلب قروضا بأرباح متدنية وطويلة الأجل ترفض المصارف التجارية عادة تأمينها.</p> | <p>هي المصارف الأكثر انتشاراً، تتلقى الودائع المالية من المقيمين والأجانب فتستثمرها بطرق مختلفة. وتوجد مصارف يملكها القطاع الخاص، ومصارف تابعة للدولة مثل مصرف البحرين الوطني، وأخرى مشتركة تملكها مؤسسات وطنية وعربية أو وطنية وأجنبية مشتركة. وهناك مصارف أجنبية تملكها مصالح أجنبية، وتكون فروعا لمصارف أجنبية</p> |

12- اذكر التوظيفات التجارية لمصارف دول مجلس التعاون

أ-القطاع التجاري

ب-قطاع التشييد والبناء

ج-القطاعات الإنتاجية أي الصناعة والزراعة

د-القروض الشخصية الاستهلاكية والمهنية

هـ-شراء سندات حكومية

ملخص لمقرر جغرافية دول الخليج العربية (اجا 221)

13 - بيني أهمية القطاع المصرفي في اقتصاد مملكة البحرين.

- مساهمته في التشغيل
- مساهمته في الناتج المحلي الإجمالي

14- مكونات القطاع المالي بمملكة البحرين: -

من مصارف تقليدية ومصارف إسلامية، ويشكل العنصر الأكبر من النظام المالي

15- تعمل جمعية مصارف البحرين على إنجاز مشاريع مستدامة بتمويل مستدام، أهمها:

- التعليم والرعاية الصحية (وزارة التربية والتعليم ووزارة الصحة).
- خدمات البنية التحتية (وزارة الأشغال).
- التنمية الزراعية في البحرين.
- الطاقة المستدامة والتمويل الأخضر.

16- ما اسباب تنامي دور التجارة الخارجية في النشاط الاقتصادي

أ- ارتفاع نسبة القيمة الإجمالية للتجارة الخارجية من الناتج المحلي الإجمالي

ب- ارتفاع نمو قيمة إجمالي الصادرات والواردات ببلدان الخليج العربية

17- وضح اتجاهات التبادل التجاري (الشركاء التجاريين لدول الخليج العربية):

- **اتجاهات الصادرات:** تتوزع صادرات دول مجلس التعاون وتنتج نحو اليابان والولايات المتحدة الأمريكية وكوريا الجنوبية، نحو الصين، نحو الهند، والنسبة المتبقية نحو بقية بلدان العالم.
- **اتجاهات الواردات:** تتوزع واردات دول مجلس التعاون وتنتج نحو اليابان والولايات المتحدة الأمريكية وكوريا الجنوبية والمانيا، و16% نحو الصين، و7% نحو الهند، والنسبة المتبقية نحو بقية بلدان العالم.

ملخص لمقرر جغرافية دول الخليج العربية (اجا 221)

18- بيني الهيكل السلعي لإجمالي الواردات والصادرات:

| الهيكل السلعي للواردات | الهيكل السلعي للصادرات |
|---|--|
| اجمالي الواردات من المواد المصنعة والأجهزة والمعدات الكهربائية ومعدات النقل والمواد الكيماوية ومنتجات معدنية، يلها الذهب والأحجار الكريمة | من اهم السلع المصدرة للخارج هي النفط والغاز الطبيعي والمنتجات المنجمية والمواد المصنعة والأجهزة والمعدات الكهربائية والبلاستيك ومنتجاته والمطاط ومنتجاته والمواد البتروكيماوية ومعدات النقل فيمثلها الذهب والأحجار الكريمة والمواد النسيجية والجلود والأحذية |

تعتبر التجارة بين دول مجلس التعاون دليلاً واضحاً على نجاح جهود التنسيق والتكامل الاقتصادي فيما بينها.

من خلال دراستك،

فما أبرز الصادرات السلعية البينية وطنية المنشأ لدول مجلس التعاون إلى داخل المجلس؟

| | |
|------------------------------------|--|
| 1. النفط والغاز والمنتجات المعدنية | 2. الآلات والأجهزة والمعدات الكهربائية |
| 3. ومعدات النقل | 4. المعادن ومصنوعاتها |