ملخص مقرر الاقتصادية

تم تحميل هذا الملف من موقع مناهج مملكة البحرين

موقع المناهج ⇦ مناهج مملكة البحرين ⇦ الصف الأول الثانوي ⇦ جغرافيا ⇦ الفصل الأول ⇦ ملفات متنوعة ⇦ الملف

تاريخ إضافة الملف على موقع المناهج: 19-10-2026 09:49:01

المزيد من مادة جغرافيا: ملفات ا كتب للمعلم ا كتب للطالب ا اختبارات الكترونية ا اختبارات ا حلول ا عروض بوربوينت ا أوراق عمل منهج انجليزي ا ملخصات وتقارير ا مذكرات وبنوك ا الامتحان النهائي ا للمدرس

إعداد: محمد عبد الواحد

التواصل الاجتماعي بحسب الصف الأول الثانوي

صفحة مناهج مملكة البحرين على فيسبوك

المواد على تلغرام | التربية الاسلامية | اللغة العربية | اللغة الانجليزية | الرياضيات

المزيد من الملفات بحسب الصف الأول الثانوي والمادة جغرافيا في الفصل الأول

1	ملخص دروس الجغرافيا الاقتصادية أجا 102
2	خرائط هامة المستوى الأول أجا
3	جغرافيا مراجعة الدروس. الأول و الثاني و الثالث لمقرر الجغرافيا الاقتصادية أجا 102
4	ملخص الجغرافيا الاقتصادية مقرر أجا 102
5	الإجابة النموذجية لامتحان نهاية الدور الثالث في الجغرافيا الاقتصادية مقرر أجا 102

تحميل تطبيق المناهج للهواتف الذكية	
تطبيق المناهج على Store App (آبل)	تطبيق المناهج على Play Google (أندرويد)

ملخص

الجغرافيا الاقتصادية

أجا ١٠٢

المستوى الأول الثانوي

٢٠٢٥/٢٠٢٦م

هذا العمل لا يغني عن الكتاب المدرسي

الدرس الأول: الاقتصاد العام

❖ أولا: الحاجات أساس الاقتصاد

❖ صنف الاقتصاديون الحاجات البشرية أصنافاً عديدة منها تصنيف ماسلو:

أ – حاجات أساسية مشتركة		ب – حاجات ثانوية غير مشتركة	
١- حاجات أساسية مادية	٢- حاجات أساسية معنوية	١- حاجات ثانوية مادية	٢- حاجات ثانوية معنوية
▪ الغذاء ▪ الكساء ▪ السكن	▪ الأمن ▪ الحماية ▪ الانتماء ▪ التجديد والاكتشاف	▪ مثل العطور	▪ الترفيه
		▪ تظهر مع ▪ تطور المجتمعات.	٢- تحسن المستوى المعيشي.

❖ المفاهيم الهامة في الدرس	
المقايضة	هي عملية تبادل السلع والخدمات في المجتمعات البائية دون أن يكون للنقد دور فيها
الاقتصاد	مجمل الانشطة التي يقوم بها الانسان والتي تسهم في تلبية حاجاته البشرية كالزراعة والصناعة
الحاجة	شعور الفرد بالحرمان يدفعه الى القيام بما يساعده على القضاء على هذا الشعور
البورصة	سوق لبيع رؤوس الأموال وشرائها.
الدعاية	نشاط إعلامي الهدف منه التأثير في سلوكيات الآخرين.
آلية السوق	يسمى تحرك الأسعار وفق حركة العرض والطلب.

❖ آلية السوق: يتأثر ثمن الحاجات بأوضاع السّوق:

✓ ترتفع أسعار السلع والخدمات إذا كانت الكميات المعروضة أقل من الطلب عليها..

✓ تنخفض أسعار السّلع والخدمات إذا كانت الكمّيات المعروضة أكبر من الطّلب عليها.

❖ ثانيا: الاقتصاد والمجال الجغرافي:

١- قطاعات الاقتصاد: يقسم الاقتصاد إلى ثلاث قطاعات أساسية هي:	
• الزراعة:	تشمل الإنتاج النباتي والحيواني والصيد والموارد الغابية.
• الصناعة:	تشمل على الصناعة الاستخراجية والتحويلة والحرفية وصناعة مواد البناء.
• الخدمات:	تشمل على التجارة، والموصلات، والمال، والإدارة.

٢- المجال الجغرافي: هو الحيز من الأرض الذي نظّمه الإنسان من أجل إنتاج سلعة أو خدمة معيّنة، ويشمل المجال الجغرافي:

- المجال الزّراعي.
- المجال المدينيّ: ويشمل المجال الخدمي والمجال الصّناعي.

٣- تماسك المجالات الجغرافيّة:

✓ تترابط المجالات الجغرافيّة على أنواعها بواسطة شبكات النّقل والاتّصالات.

✓ يتمّ تبادل السّلع، والخدمات، والأموال، والأشخاص.

• نشاط تدريبي: اقرأ المستند الذي أمامك ثم أجب عن الأسئلة التي تليه.

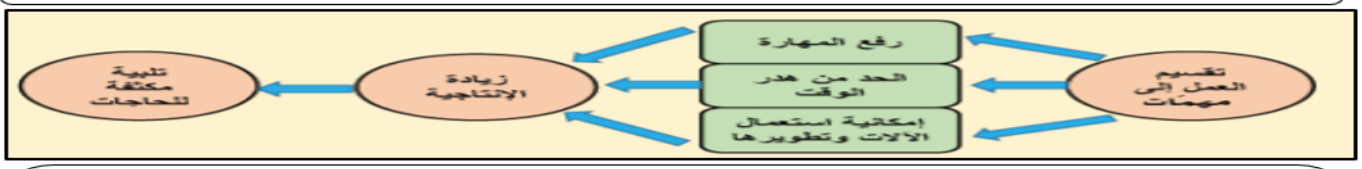

س١: ما الغرض من تقسيم العمل إلى مهمات في المؤسسات الاقتصادية الحديثة؟

- .....
- .....
- .....

س٢: ماذا ينتج عن زيادة الإنتاجية؟

.....

الدرس الثالث: الأنماط الزراعية في العالم

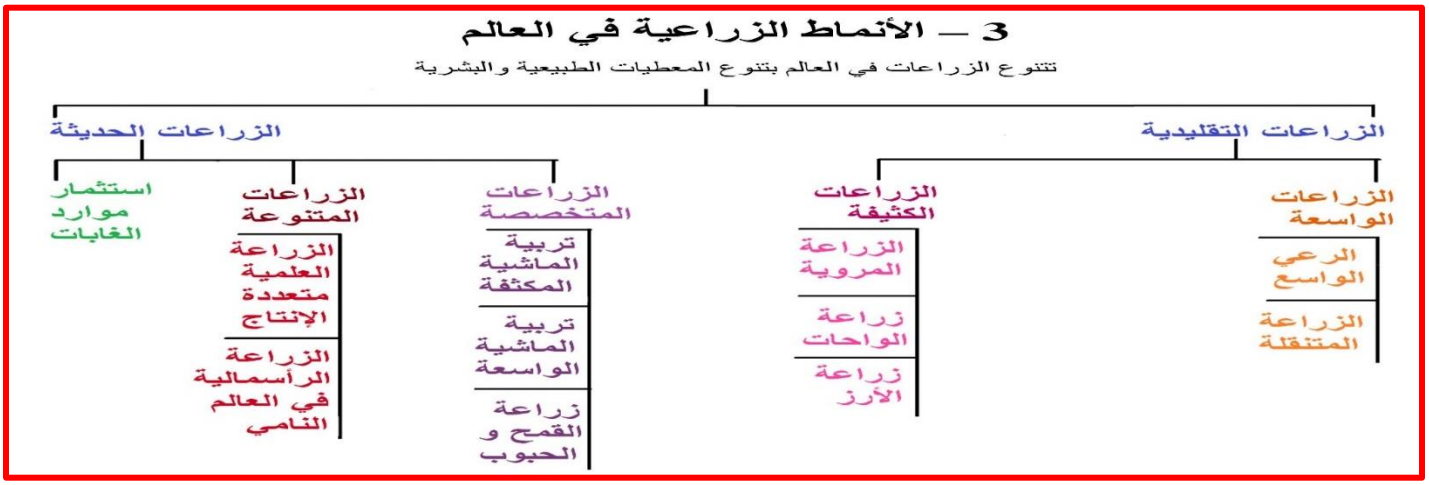

أولا: الزراعات التقليدية: هي الزراعات التي مارسها الإنسان منذ القدم.

١- الزراعات الواسعة: تعتمد على توسيع المساحة المزروعة لزيادة الإنتاج

أ- الرعي الواسع:

- ينتشر في المناطق شبه الجافة والصحراوية.
- يقطع الرعاة مسافات طويلة لندرة الغطاء النباتي.
- يشهد تراجع بسبب توطين البدو في أفريقيا وآسيا.

ب- الزراعة المتنقلة: ذات مردود زراعي ضعيف.

- تنتشر في مناطق السافانا والغابات الاستوائية.
- تستخدم النار لاستصلاح الأرض.
- حرق الأشجار لتسميد التربة.
- تستغل الأرض المحروقة ٣سنوات.

٢- الزراعات الكثيفة: هي الزراعات التي تمارس في المناطق كثيفة السكان.

أ- الزراعة المروية:

- تنتشر في المناطق الجافة.
- مثال وادي النيل، والفرات، والهندوس.
- تنتشر بسبب الكثافة السكانية العالية وخصوبة التربة.
- **شهدت الزراعة المروية تحديث بسبب:**
- شق قنوات الري وبناء السدود.
- استخدام الضخ الآلي وتوصيل الكهرباء.
- ❖ تجمع بين الحاجات المحلية وحاجات السوق الدولية.

ب: زراعة الواحات:

تنتشر داخل الصحاري على شكل جزر خضراء وتتوسع كلما توافرت المياه.

بم تفسر: تراجع زراعة الواحات حاليًا في العالم؟ مهمة جدا...

١- انجذاب الشباب نحو الحياة المدنية.

٢- تحول بعض الواحات إلى مناطق سياحية.

٣- شح الموارد المائية.

❖ **من الدول تنتشر بها الواحات السعودية وليبيا.**

ج- زراعة الأرز: بم تفسر: اسباب انتشار زراعة الأرز في اسيا الموسمية؟ مهمة جدا...

- الحرارة العالية.
- التربة الفيضية الخصبة.
- المياه الوفيرة.
- كثرة الأيدي العاملة.

تابع الدرس الثالث: الأنماط الزراعية في العالم

ثانيا: الزراعات الحديثة:

زراعات موجّهة ومنظّمة ومتخصّصة لتلبية حاجات السّوق العالميّة والمحليّة وتشمل:

١- الزراعات المتخصصة: تتمثل في الزراعات أحادية الإنتاج وتشمل:

أ- تربية الماشية الكثيفة:	ب- تربية الواسعة	ج- زراعة القمح والحبوب
▪ تنتشر في غرب أوروبا وشمالها. ▪ تنتشر في منطقة البحيرات الكبرى. ▪ تنتشر في استراليا والأرجنتين. ▪ تتخصص في تربية الأبقار والأغنام. ▪ تنتج الحليب ومشتقاته. ▪ تربى داخل اسطبلات حديثة التجهيز.	▪ تنتشر في أغلب بلدان العالم. ▪ تهتم بالمراعي وطاقتها الغذائية. ▪ تسهل فيها تطبيق الدورة الرعوية. ▪ تهتم باللحوم والصوف نوعا وكما.	▪ تنتشر في الولايات المتحدة الامريكية ▪ تنتشر في روسيا وأستراليا وأوروبا ❖ من خصائصها: ▪ الاستعمال الكثيف للآلات والتقنيات ▪ الانتاج الضخم والمردود المرتفع. ▪ تصدير جزء كبير من الإنتاج. ❖ بم تفسر: يعتبر مزارع الحبوب الأمريكي رجل اعمال. مهمة جدا.. ▪ يمارس الزراعة في جزء من السنة. ▪ يتمتع بمهارات عدة كالإدارة. ▪ المعرفة بالتربة والهندسة الزراعية. ▪ مراقبة الأسواق وبورصة الأسعار. ▪ بيع الإنتاج في الوقت المناسب.

٢- الزراعات المتنوعة: تتسم هذه الزراعات بتنوع الإنتاج:

أ- الزراعة العلمية متعددة الإنتاج	ب- الزراعات الرأسمالية في العالم النامي
• تزدهر في وسط أوروبا وغربها والمناطق المتوسطية. • تجمع بين تربية الماشية وزراعة الحبوب. • تتميز بصغر مساحات الأراضي المزروعة. ❖ يهدف هذا النمط الزراعي إلى: ▪ تجنب فائض الإنتاج وهبوط الأسعار. ▪ الحفاظ على خصوبة التربة. ▪ تلبية حاجات السوق.	▪ تنتشر في المناطق الاستوائية والمدارية بالدول النامية. ▪ تقع على السواحل بالقرب من الموانئ والموصلات. ▪ إنتاجها مخصص للتصدير. ▪ تزرع الأناناس والكاكاو والبن والقطن والمطاط الطبيعي. ❖ خصائص هذه الزراعة: ▪ تمول من قبل مؤسسات زراعية كبرى. ▪ تشغيل العمال المحليين الذين يتقاضون أجورا متدنية. ▪ توسعها على حساب الزراعات المعيشية. ▪ استعمالها المكننة بكثافة.

٣- استثمار موارد الغابات: تغطي الغابات حوالي ٣٠٪ من مساحة اليابسة، ومصدرا مهما للعملات الصعبة.

❖ تقسم الغابات المنتجة للأخشاب الى قسمين:

- الغابات المخروطية المنتجة للأخشاب اللينة، وتنتشر في العروض العليا كشمال روسيا وكندا.
- الغابات المنتجة للأخشاب الصلبة، وتنتشر في المناطق المدارية وشبة المدارية.

❖ بم تفسر: لا يستثمر الإنسان أكثر من ٥٠٪ من الغابات وذلك بسبب: مهمة جدا...

- طول فصل الجليد في العروض العليا.
- كثرة المستنقعات وصعوبة شق الطرق وصيانتها.
- كثافة النباتات في المناطق المدارية.
- بعد الغابات عن موانئ التصدير مما يرفع تكاليف النقل.

خريطة رقم (١)

❖ **أكمل الجدول التالي بكتابة مدلول الأرقام المثبتة على خريطة العالم.**

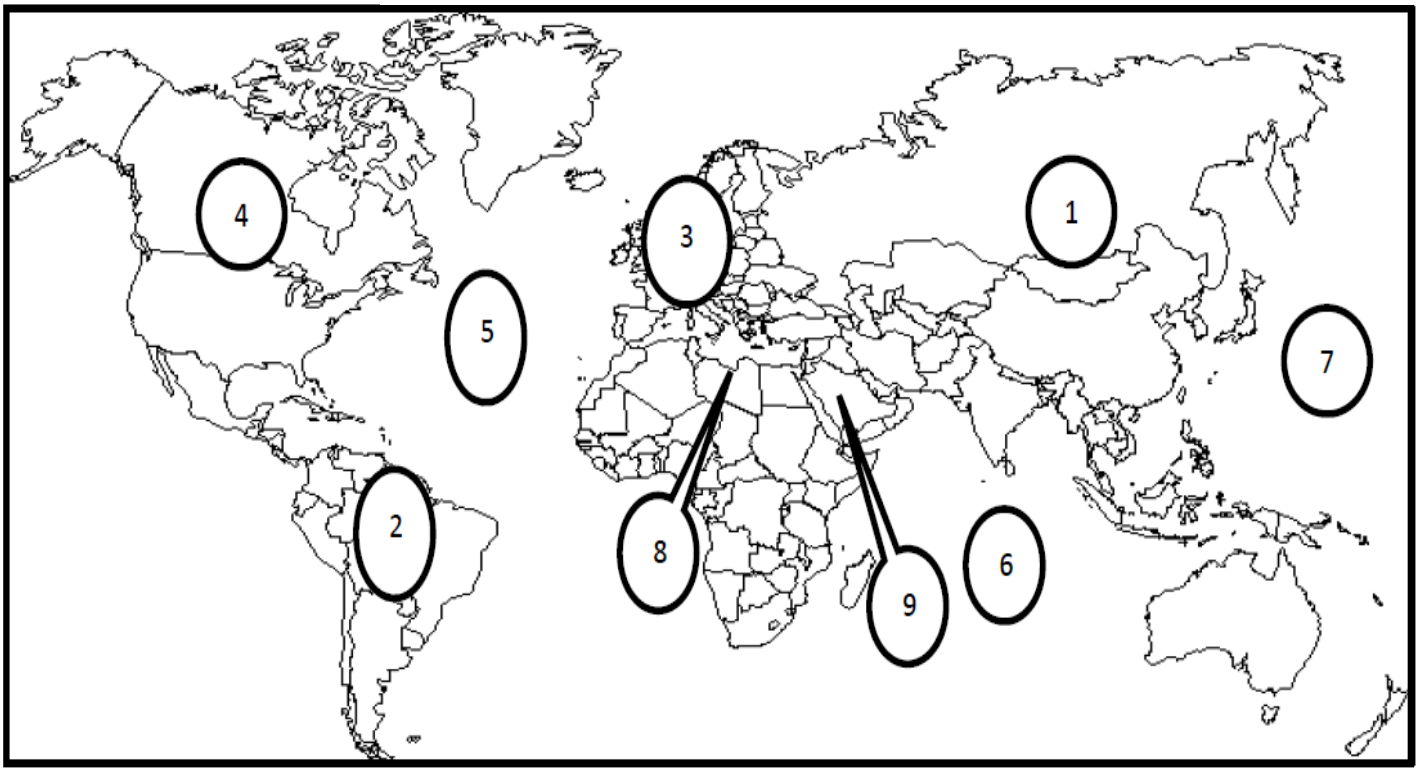

العنصر	الرقم	مدلول الرقم
قارات.	١	.....
	٢	.....
	٣	.....
	٤	.....
مسطحات مائية.	٥	.....
	٦	.....
	٧	.....
دول تنتشر بها زراعة الواحات.	٨	.....
	٩	.....

almanahj.com/eg 2026 2025

الدرس الخامس: التوطين الصناعى

س١: بم تفسر: تسعى المؤسسات الصناعية إلى اختيار أفضل المواقع لتوطين مصانعها؟

١) التخفيف من تكاليف الإنتاج. ٢) الاستفادة من الخدمات العامة.

أولا: عوامل التوطين الصناعي

س٢: عدد عوامل التوطين الصناعي؟ (مهمة جدا)

١- العوامل الطبيعية. ٢- طرق المواصلات ووسائل النقل. ٣- المناطق الصناعية الشاطئية.
٤- المناطق المدينية. ٥- دور تدخل الدولة. ٦- تأثير المناخ والمحيط العلمي والثقافي.

١- العوامل الطبيعية:

س٣: اذكر تأثير العوامل الطبيعية في التوطين الصناعي؟

- تنشأ المصانع بالقرب من المناجم بسبب: **١- ثقل الموارد.** **٢- ارتفاع تكاليف النقل.**
- ❖ أثناء الثورة **الصناعية الأولى** نشأت أولى المناطق الصناعية في الأحواض الغنية **بالفحم الحجري** وبالقرب من مناجم الحديد.
- ❖ مثال حوض الرور في ألمانيا.
- ❖ أثناء الثورة **الصناعية الثانية** أخذت صناعة التعدين تفتش عن مصادر **الطاقة الكهربائية** الرخيصة لتستقر إلى جانبها.

٢- طرق الموصلات ووسائل النقل

- ❖ تتوطن **الصناعات الخفيفة** والالكترونية والمعلوماتية قرب **المطارات** كما في اليابان والولايات المتحدة الأمريكية.
- ❖ تتوطن الصناعات التي تستعمل مواد أولية بالقرب من الأنهار.

٣- المناطق الصناعية الشاطئية

س٤: بم تفسر: تجتذب الشواطئ المؤسسات الصناعية.

- توفر المياه اللازمة للتصنيع.
- إمكانية الاستيراد والتصدير عبر الموانئ.

٤- المناطق المدينية

س٥: بم تفسر: تجتذب المدن بعض الصناعات؟

- توفر اليد العاملة المختصة.
- مركز للرساميل والقرار الاقتصادي.
- سوق استهلاكي.
- عقدة مواصلات مهمه.

٥- دور تدخل الدولة

س٦: بين دور الدولة في التوطين الصناعي.

١) وضع السياسات الصناعية والقانونية. ٢) تأهيل اليد العاملة. ٣) الإعفاء من الضرائب.
٤) منح القروض بفوائد ميسرة. ٥) إعادة تنشيط المناطق الصناعية القديمة. ٦) سن التشريعات البيئية.

٦- تأثير المناخ والمحيط العلمي والثقافي

س٧: بم تفسر: تتوطن الصناعات ذات التكنولوجيا العالية في المناطق الجميلة ذات المشاهد الخلابة.

- لأنها توفر تجهيزات الاستقبال كالفنادق والنقل والاتصال
- توفر مؤسسات البحث كالمختبرات الجامعية ومراكز البحث.
- مثل السليكون فالي بسان فرانسيسكو. وصوفيا أنتيبوليس بجنوب فرنسا وبعض البلدان النامية.

س٨: بم تفسر: تسعى الصناعات المتطورة للتوطن حول المدن الكبرى والعواصم.

- لأنها تحتضن مؤسسات التعليم العالي واختبارات البحث ومراكز اتخاذ القرار السياسي.

ثانيا: تفاوت المجالات الصناعية

١- المجالات الصناعية في البلدان المتقدمة	٢- المجالات الصناعية في الدول النامية
شهدت المجالات الصناعية بالدول المتقدمة تحولات منذ الثورة الصناعية الاولى والثانية وهي: ▪ **تراجع الصناعات القديمة في وسط المدن بسبب:** ١- قدم تقنياتها. ٢- ازدحام المدن. ٣- التلوث. ▪ بروز مجالات صناعية بالقرب من المواصلات والمرافق البحرية. ▪ **ظهور أقطاب تكنولوجية** وهي عبارة عن مناطق تتركز بها الجامعات. ومراكز البحث ومصانع ذات التكنولوجيا العالية. ❖ مثل منطقة السيليكون فالي بسان فرنسيسكو.	**س٩: حدد أسباب بطء التصنيع في البلدان النامية. مهم جدا** **١- النقص في الرساميل. ٢- الضعف الفني والتقني.** **٣- عدم تأهيل اليد العاملة. ٤- ضعف القدرة الشرائية.** • اهتمت الدول النامية بالصناعات الاستخراجية. • ظهرت ثنائية في المجال الصناعي **تتمثل في:** ▪ تدعيم المدن الساحلية بالتجهيزات المشغلة للأيدي العاملة. ▪ إهمال المناطق الداخلية ونزوح الأيدي العاملة.

الدرس العاشر: المجال العالمي

❖ **معلومة مهمة:** يتكون المجال العالمي من: ١- البلدان المتقدمة (الشمال او المركز). ٢- البلدان النامية (الجنوب او أطراف المركز)

أولا: تركيبة المجال العالمي:

١- الشمال (البلدان المتقدمة)

أ- الثالوث: الأقطاب المتحكمة في المجال العالمي	ب- بلدان في طور الانتقال الاقتصادي	ج- البلدان المتقدمة الأخرى.
❖ **يضم الدول الآتية:** • الولايات المتحدة الأمريكية. • الاتحاد الأوروبي. • اليابان. **مظاهر نفوذ الثالوث العالمي:** ١) استئثاره بأكبر عدد من الشركات عبر القطرية. ٢) احتكاره لأكثر من نصف رصيد الاستثمارات ٣) نفوذ عملاته من الدولار واليورو والياين ٤) نفوذه المالي الذي تمارسه بورصات المختلفة. ٥) نفوذه الجغراسياسي (اللغة-الاقتصاد-الثقافة). ٦) استئثاره بأكبر نسبة في البحث والتطوير. ٧) استئثاره بالنسبة الاكبر براءات الاختراعات ٨) عضوية بلدانه الدائمة في مجلس الامن. ٩) الوزن الأكبر في منظمة التجارة العالمية.	❖ **يضم الدول الآتية:** • بلاد أوروبا الشرقية والوسطى. • غير الأعضاء في الاتحاد الأوروبي. • روسيا وجمهوريات آسيا الوسطى. • أوكرانيا وبيلاروسيا. **خصائص هذه الدول:** ✓ الانتقال من النظام الاشتراكي إلى اقتصاد السوق. ✓ تشهد انتعاشا اقتصاديا منذ مطلع القرن. ✓ تظهر روسيا ضمن هذه البلدان كقوة عالمية. ✓ تسعى روسيا إلى منافسة الولايات المتحدة.	❖ **يتكون من:** • سويسرا وفنلندا في أوروبا. • كندا وأستراليا ونيوزيلندا. **خصائص هذه الدول:** • مستوى مرتفع للتنمية البشرية. • الدور البارز في الإنتاج والتجارة العالميين.

٢- الجنوب: (الدول النامية):

أ- البلدان الصناعية الجديدة.	ب- البلدان النفطية.
❖ تتكون من النمور الآسيوية، والبرازيل والمكسيك. **مميزات البلدان الصناعية الجديدة.** • قاعدة صناعية متنوعة. • تسلقها عالية الإنتاج. • تحقيقها نموا اقتصاديا مرتفعا ومتواصلا. ☒ كوريا الجنوبية أقرب إلى البلدان المتقدمة.	❖ تتكون من مجموعة بلدان منتجة ومصدرة للمحروقات مثل: • السعودية. • البحرين. • الجزائر. • إيران. • الكويت. • نيجيريا. • فنزويلا. • إندونيسيا. • الإمارات. • قطر. **مميزات البلدان النفطية:** مهمة جدا ١) عائدات نفطية كبيرة. ٢) مؤشرات تنمية مرتفعة. ٣) ارتفاع دخل مواطنيها. ٤) التعويل على النفط كركيزة أساسية لاقتصاداتها
ج- البلدان النامية ذات مؤشر تنمية متوسط. ❖ تضم دول مثل: تونس ومصر، والأردن، والهند، والصين. **تشترك هذه الدول في:** ▪ مستوى تنمية بشرية متوسط. ▪ تحسن كبير في الناتج المحلي الخام للفرد.	**د- البلدان الأقل تقدما.** ❖ تتكون من مجموعة ٥٠ بلدا منها ٣٤ بلدا أفريقيا. **صفات البلدان الأقل تقدما.** ١) حصيلة تنمية ضعيفة. ٢) هشاشة اقتصاداتها. ٣) ارتفاع نسبة تدينها. ٤) ضعف مساهمتها في التجارة العالمية. ٥) رداءة البنية التحتية فيها. تعدد الحروب والنزاعات فيها.

ثانيا: ترابط مكونات المجال العالمي

① السوق المنظم
- تحديد أسعار المواد الأساسية من قبل البورصات العالمية
- سيطرة دول الشمال على التجارة العالمية

② الشركات المتعددة الجنسيات
- توزع السلع الاستهلاكية في الأسواق العالمية
- تحول الرساميل من بلد لآخر ما أدى إلى عولمة الرساميل

③ شبكات مواصلات واتصالات عالمية
- ربطت دول القارة الواحدة بعضها ببعض
- سهلت تواصل المؤسسات بإدارتها المنتشرة في العالم

خريطة رقم (٢)

❖ **أكمل الجدول التالي بكتابة مدلول الأرقام المثبتة على خريطة العالم.**

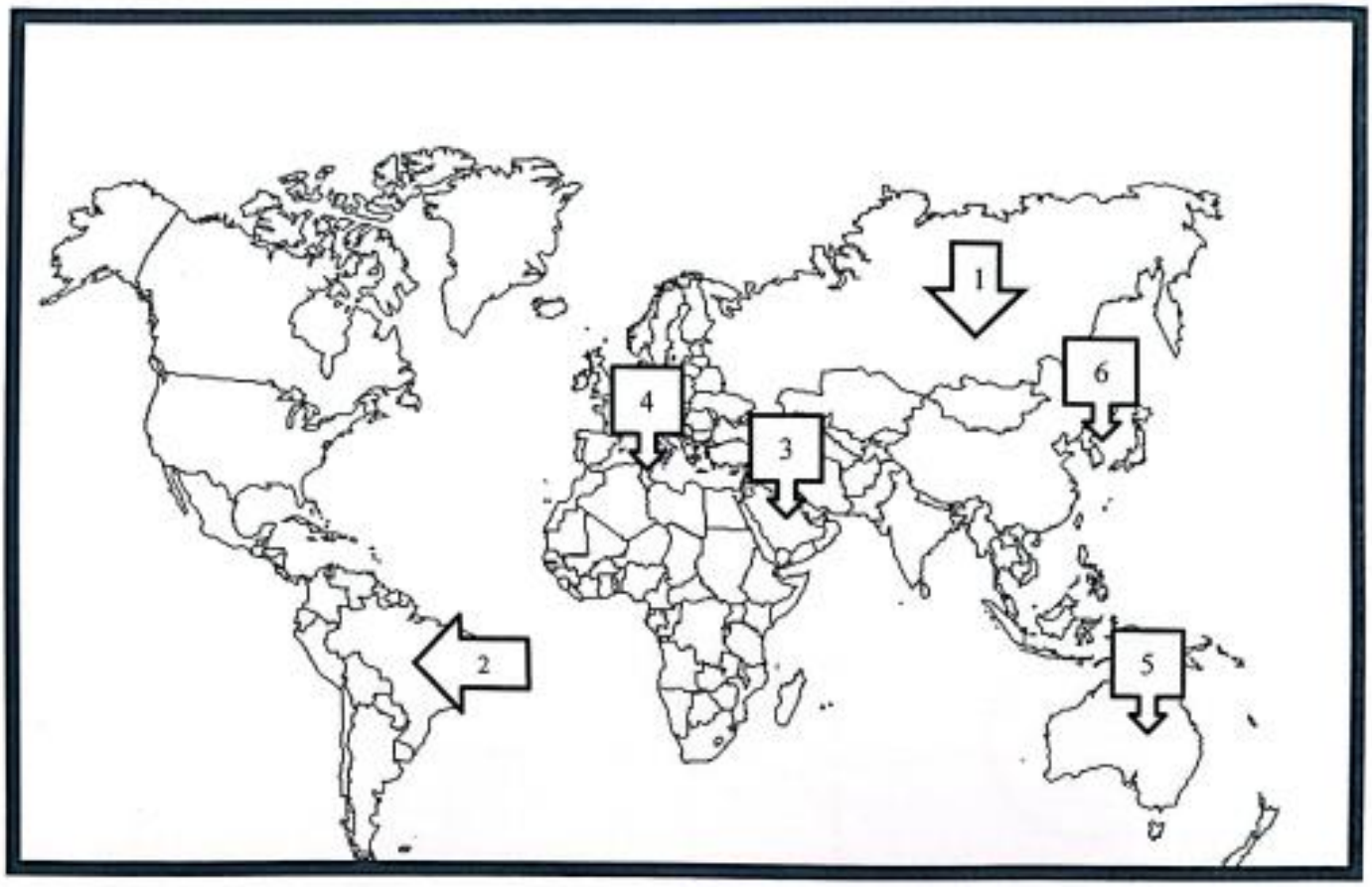

العبارة	الرقم	مدلول الرقم على الخريطة
البلدان المتقدمة في طور الانتقال الاقتصادي.	1	
البلدان الصناعية الجديدة.	2	
البلدان النفطية (بلدان منتجة ومصدرة للمحروقات).	3	
البلدان النامية ذات مؤشر تنمية متوسط.	4	
بلدان تنتشر فيها تربية الماشية الكثيفة.	5	
بلدان حديثة التصنيع.	6	

خريطة رقم (٣)

❖ **أكمل الجدول التالي بكتابة مدلول الأرقام المثبتة على خريطة العالم.**

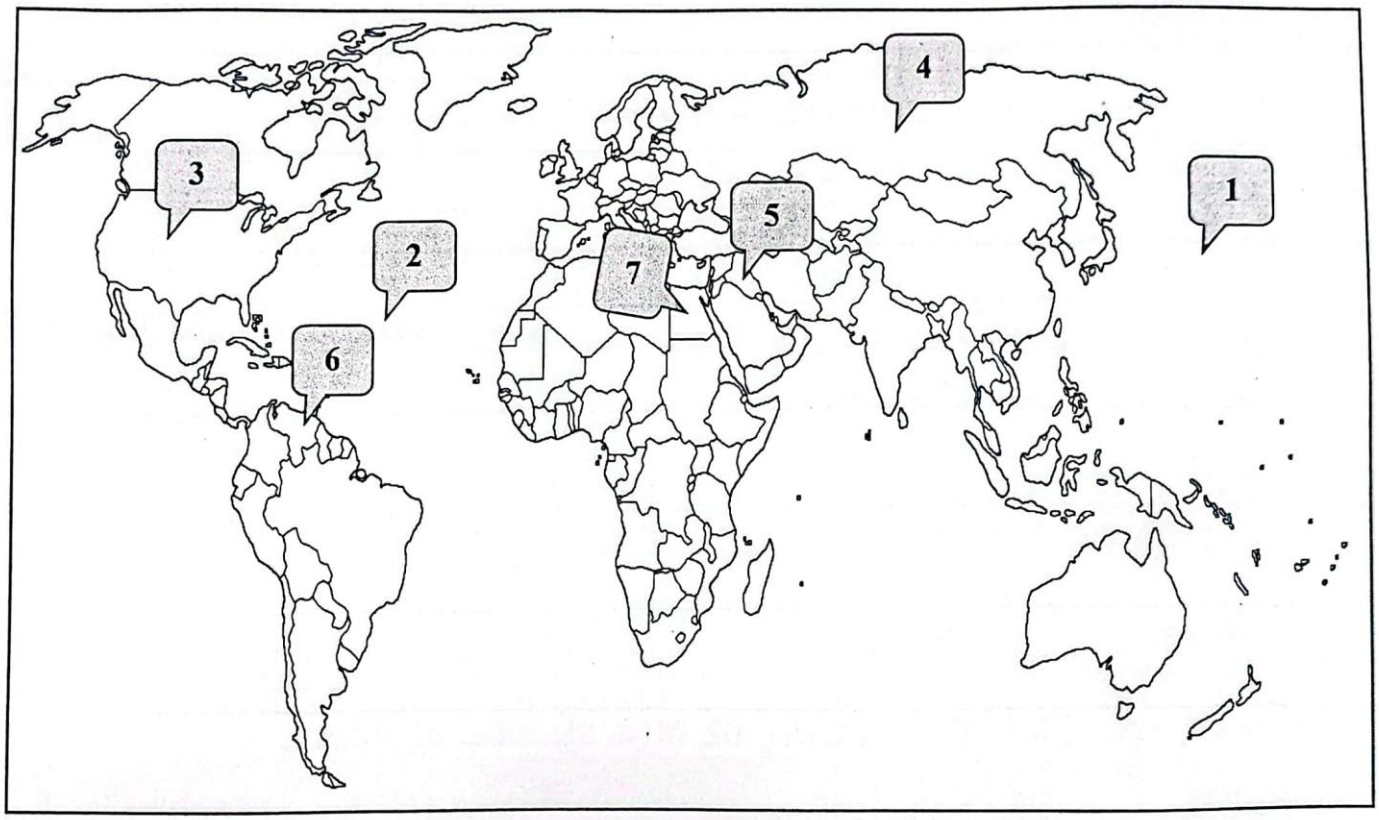

العبارة	الرقم المثبت على الخريطة	مدلول الرقم
مسطحات مائية	1	.....
	2	.....
دول متقدمة	3	.....
	4	.....
دول نامية نفطية	5	.....
	6	.....
دول نامية ذات مؤشر تنمية متوسط	7	.....

الدرس الحادي عشر: الولايات المتحدة الأمريكية (١) الخدمات والمبادلات التجارية

أولاً: الخدمات:

١- مظاهر قوة قطاع الخدمات الأميركي.....مهم جدا	٢- عوامل قوة قطاع الخدمات الأميركي.....مهم جدا
➢ مساهمته الكبيرة في تشغيل الايدي العاملة. ➢ ارتفاع نسبة اسهامه في الناتج المحلي. ➢ ارتفاع حصة الخدمات من صادرات الخدمات العالمية.	✓ ارتفاع مستوى دخل الفرد. ✓ ارتفاع نسبة التحضر. ✓ الثورة التكنولوجية. ✓ ظهور مؤسسات خدمية متخصصة.

٣- تركيبة الخدمات في الولايات المتحدة الأمريكية			
أصناف الخدمات	خدمات موجهة للأفراد	خدمات موجهة للمؤسسات	خدمات موجهة للأفراد والمؤسسات
أمثلة:	▪ الخدمات المنزلية والفندقية ▪ خدمات المطاعم. ▪ الخدمات الصحية والسياحية ▪ خدمات الإعلام والثقافة.	• التأهيل الفني والمالي • الاستشارات الهندسية والبحث	➢ خدمات إدارية ➢ خدمات النقل ➢ خدمات التأمين
خصائص:	• تشجيع الاستهلاك العائلي • أكبر في التشغيل من الدول المتقدمة	• عنصر تفوق عن بقية أعضاء الثالوث	• دور كبير في مجال التشغيل

ثانيا: المبادلات التجارية:

١- الصادرات الاميركية	٢- الواردات الاميركية
تعد الولايات المتحدة الامريكية ثاني مصدر في العالم: • للمواد المصنعة والزراعية. • الخدمات المالية وبراءة الاختراع. تمثل المنتجات الصناعية ٨٥٪ من الصادرات مثل: ▪ الصناعات عالية التكنولوجيا مثل الطائرات والمعلومات والأسلحة. ▪ معدات النقل السيارات. ▪ منتجات زراعية القمح والذرة.	تشهد الواردات الامريكية نمو متزايد وضخامة مثل: • المنتجات الصناعية. • مصادر الطاقة. • المنتجات الزراعية.
س: بم تفسر: فقدت الولايات المتحدة سيطرتها على السوق العالمية لبعض المنتجات. ▪ المنافسة الحادة من قبل اليابان والاتحاد الأوروبي. ▪ المنافسة من الدول الصاعدة مثل كوريا الجنوبية والبرازيل.	س: بم تفسر: ضخامة الواردات الأميركية. مهم جدا • القدرة الاستهلاكية العالية للسكان. • عجز الانتاج الوطني عن تغطية المتطلبات الداخلية مثل: ✓ المواد الاولية ومصادر الطاقة وبعض المنتجات الصناعية.

٣- الشركاء التجاريون للولايات المتحدة الأمريكية

س: رتب تنازليا أبرز الشركاء التجاريين للولايات المتحدة الامريكية.

١) كندا والمكسيك.
٢) الاتحاد الاوروبي.
٣) امريكا الوسطي.
٤) اليابان.
٥) الصين.
٦) الشرق الاوسط.
٧) افريقيا.

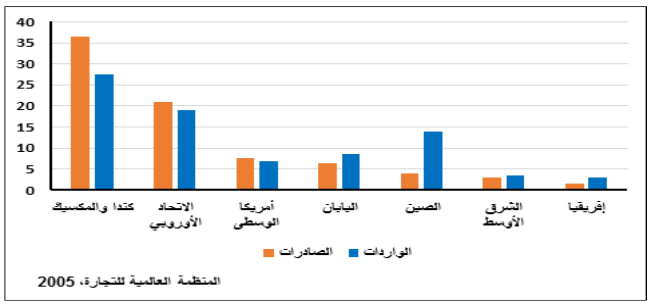

الدرس الثاني عشر: الولايات المتحدة الأمريكية (٢) الصناعة والزراعة

أولاً: مظاهر القوة الصناعة:

١- مظاهر قوة الصناعة الأمريكية

١-ضخامة الإنتاج

- ✓ الولايات المتحدة الأمريكية أول قوة صناعية في العالم:
- ✓ توفر ٢٤ % من الإنتاج الصناعي التحويلي في العالم.
- ✓ تحتل المراتب الأولى عالميا في إنتاج بعض السلع الصناعية.
- ✓ المرتبة الثالثة للفولاذ والمرتبة الأولى للسيارات والمطاط الاصطناعي والنفط المكرر).
- ✓ مساهمة كبيرة في الإنتاج العالمي: ١٧٪ من الإنتاج العالمي للسيارات و١٩٪ للمطاط الاصطناعي...

٢- تنوع الإنتاج

صناعة الجيل الأول	صناعات الجيل الثاني	صناعات الجيل الثالث
١- صناعة الفولاذ ▪ أهم الصناعات التعدينية. ▪ تتراجع بسبب المنافسة الأجنبية ▪ تنافسها اليابان.	**١- الصناعات الكيماوية** ▪ ثان صناعات مشغلة لليد العاملة. ▪ تتميز بشدة تنوع إنتاجها. ▪ مثال: شركة دي بون دي نامور.	**١- الصناعات الجو فضائية** ▪ القوة الصناعية الأمريكية. ▪ مشغلة للكفاءات.
٢- صناعة النسيج ▪ تتراجع لمنافسة المكسيك والصين. ▪ انتقلت من الشمال الشرقي نحو الجنوب. ▪ بسبب رخص اليد العاملة.	**٢- صناعة السيارات** ▪ تتركز في منطقة البحيرات الكبرى ▪ خاصة في مدينة ديترويت ▪ مثال: شركة جنرال موتورز	**٢- صناعة المعلوماتية** ▪ تتركز في كاليفورنيا ▪ في مدينة سياتل ▪ مقر مايكروسوفت ▪ تتنافس من اليابان
٣- صناعة المواد الغذائية ▪ حافظت على مكانة متميزة. ▪ ارتقت إلى مصاف الشركات العالمية.		

٣- المجال الصناعي بالولايات المتحدة الأمريكية

تتمثل هذه التحولات فيتراجع وزن إقليم الشمال الشرقي. ٢- بروز أقاليم صناعية جدية نشيطة (حزام الشمس).

إقليم الشمال الشرقي (الحزام الصناعي)	إقليم حزام الشمس
▪ أول إقليم صناعي في الولايات المتحدة الأمريكية. ▪ تتركز به صناعة الفولاذ والنسيج والسيارات. ▪ شهد أزمة بسبب تقادم صناعاته والمنافسة الأجنبية. ▪ تجاوز أزمته بفضل إعادة الهيكلة والانفتاح على الرأس مال الأجنبي. ▪ تراجع نصيبه الصناعي من ٥٥٪ في بداية السبعينات إلى ٤٢٪ حاليا.	▪ يتكون من كاليفورنيا والجنوب وتكساس وواجهة المحيط الهادي. ▪ استفاد من: ١- أزمة الشمال الشرقي. ٢- اليد العاملة الرخيصة للمهاجرين المكسيكيين. ٣- وفرة مصادر الطاقة بتكساس. ٤- انفتاح كاليفورنيا على واجهة المحيط الهادي. ▪ نما وزنه إذ أصبح يساهم ب ٤٧٪ من الإنتاج الصناعي.

٢- مظاهر القوة الزراعية:

أ- إنتاج زراعي ضخم:	ب- تنوع الإنتاج.
▪ ارتفاع الإنتاج وضخامته. ▪ تضاعف إنتاج الحبوب والصويا والذرة. ▪ تضاعف إنتاج اللحوم البيضاء والحمراء.	▪ إنتاج نباتي يجمع بين منتجات طبيعية وأخرى معالجة جينيا. ▪ حيواني متنوع. ▪ إنتاج زراعي منشط للصناعة والخدمات.

ج- مجال زراعي متحول:

١) الأحزمة التقليدية القديمة.	٢) مظاهر تحول المجال الزراعي.	٣) أسباب التحولات الزراعية.
❖ يتناسب مع المناخ والتضاريس: ▪ حزام الألبان بالشمال. ▪ حزام القمح والذرة والصويا بالسهول الكبرى. ▪ حزام القطن بالجنوب مناخ مداري. ▪ تربية الماشية بالغرب. ▪ المحاصيل المدارية بجزر هواي.	▪ تحول القطن إلى زراعة إنتاج اللحوم البيضاء. ▪ نمو الزراعة المتخصصة مثل الخضر. ▪ توسع زراعة القطن في الغرب. ▪ توسع الزراعات المروية بكاليفورنيا. ▪ انتشار مناطق تسمين البقر بالسهول الكبرى.	▪ الأزمات الاقتصادية. ▪ الأضرار البيئية. ▪ التوسع المشهود في الري. ▪ البحث العلمي مكن من تطوير المحاصيل.

تابع الدرس الثاني عشر: الولايات المتحدة الأمريكية (٢) الصناعة والزراعة

ثانيا: دعائم القوة الصناعية والزراعية:

١- مجال طبيعي شاسع متنوع وثري:

أ- تضاريس شاسعة ومفيدة	ب- مناخات متنوعة ومفيدة	ج- ثروة منجمية وطاقية وهامة، ولكن غير كافية
❖ مجال شاسع يمتد على طول: ▪ ٤٥٠٠ كلم من الشرق إلى الغرب ▪ ٢٠٠٠ كلم من الشمال إلى الجنوب. ▪ السهول خصبة تمتد على ٣,٧ مليون كلم٢. ▪ السواحل تمتد على ٣ واجهات بحرية وتوفر: ✓ ثروة سمكية هائلة. ✓ الانفتاح على البحار والمحيطات. ✓ تكثيف التبادل التجاري مع العالم.	▪ مناخات متنوعة أغلبها رطبة. ▪ شبكة أنهار مثل نهر المسيسيبي وروافده. ▪ ثروة غابية تنتج الخشب بأنواعه المختلفة.	▪ توجد في جبال روكي في الغرب. ▪ ثروة منجمية متنوعة وهائلة. تحتل الولايات المتحدة المراتب العالمية الأولى.

٢- الدعائم البشرية والتنظيمية:

المواصفات البشرية الداعمة للاقتصاد	الدعائم تنظيمية الداعمة للاقتصاد
❖ وزن بشري هام: ٢٩٧ مليون نسمة عام ٢٠٠٥. ❖ هجرة انتقائية: انتقاء أصحاب الكفاءات الأكثر فائدة للاقتصاد. ❖ التشبع بمبادئ الحرية والديمقراطية والمساواة في الحقوق والواجبات. ❖ روح المبادرة الفردية الخلاقة والابتكار والابداع. ❖ وفرة الكفاءات والمبدعين وتحضر مرتفع. ❖ هجرة داخلية من الشرق نحو الجنوب والغرب وحركية سكانية. ❖ ارتفاع دخل الفرد الذي يسمح بتوفر سوق استهلاكية داخلية كبيرة.	❖ وجود شبكة مدينيه كثيفة خاصة بالشمال الشرقي. ❖ المدن الكبرى تنظم المجال الأمريكي وتشع عليه وتتحكم فيه. ❖ شبكة نقل واتصال كثيفة ومتطورة ومتنوعة تربط بين المدن. ❖ شبكة نقل بريا، ونهريا، وبحريا، وجويا. ❖ جامعات ومراكز بحث وتطوير تكنولوجي تمثل ركائز للابتكار والتجديد. ❖ شركات متعددة الجنسيات (٢٣٨ شركة من بين ٥٠٠ شركة الأولى في العالم). ❖ دولة فيدرالية تدعم الاقتصاد بأشكال مختلفة.

❖ **خريطة الولايات المتحدة الأمريكية توضح المجال الصناعي.**

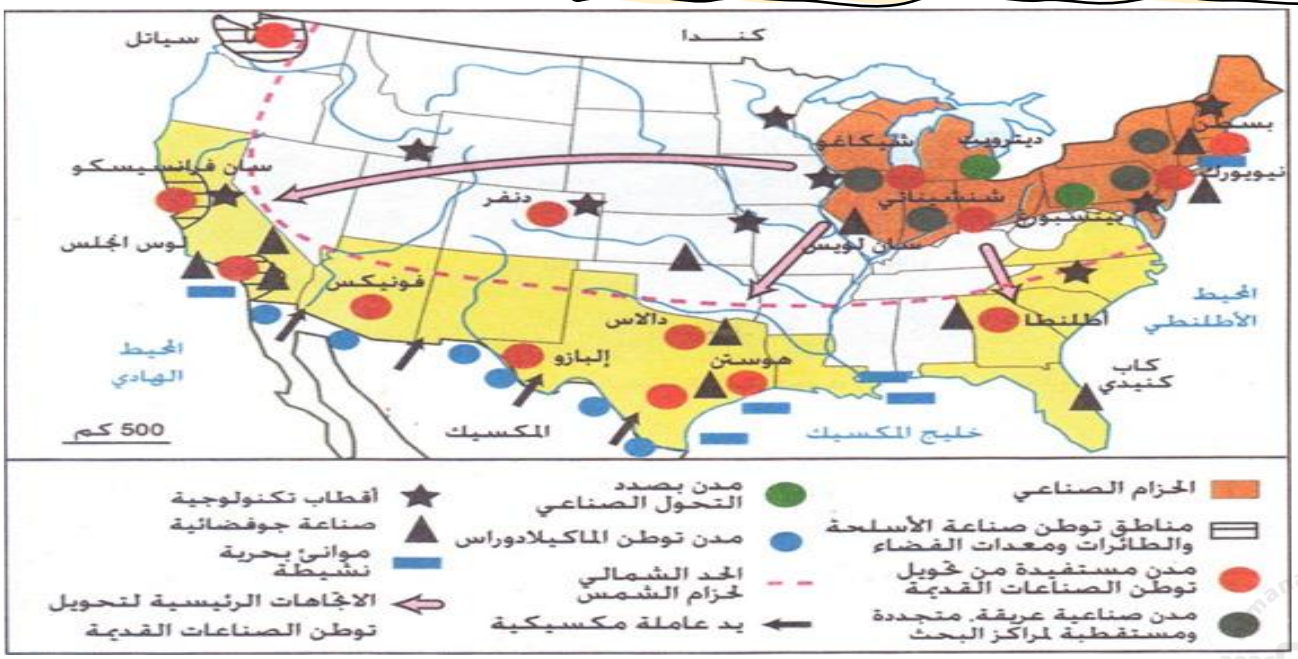

الدرس الثالث عشر: الاتحاد الأوربي (١) مراحل البناء

❖ اصطدمت فكرة الوحدة الأوربية في البداية بالخصائص الوطنية الكثيرة.

أولاً: السوق الأوروبية المشتركة.

- معاهدة باريس ١٩٥١م وهي مجموعة أوروبية للفحم والفولاذ وتضم ٦ دول هي فرنسا – بلجيكا – ألمانيا – هولندا – لوكسمبورج – إيطاليا.
- معاهدة روما ١٩٥٧م هي المعاهدة التأسيسية للسوق الأوروبية المشتركة.

١- أهداف السوق الاوربية المشتركة.

١) توحيد السوق بإزالة الحواجز الجمركية.
٢) توحيد السياسة التجارية والزراعية والنقل.
٣) حرية انتقال الأشخاص والرساميل والخدمات.
٤) انضمام دول ما وراء البحار.
٥) تنسيق السياسة الاقتصادية والاجتماعية والتشريع.
٦) إنشاء السوق بطريقة مرحلية.

٢- المؤسسات المالية والاجتماعية التي أنشئت لدعم وتطوير السوق الأوروبية.

١- المصرف الأوروبي للاستثمار: الذي يسهم في إرساء تنمية متوازنة.

٢- الصندوق الاجتماعي الأوروبي الذي يقدم تسهيلات في مجال استخدام الأيدي العاملة.

٣- المجلس الاقتصادي والاجتماعي: الذي يشجع على الحوار

٤- الصندوق الأوروبي للتوجيه والضمان الزراعي: الذي يمول السياسية الزراعية المشتركة.

ثانيا: السوق الموحد:

- معاهدة المرسوم الأوروبي الوحيد ١٩٨٦م انضمام دول جديدة ليرتفع العدد إلى ١٢ دولة في عام ١٩٨٦م

ثالثا: الاتحاد الاقتصادي والنقدي (الاتحاد الأوروبي)

١- اتفاقية ماستريخت (فبراير ١٩٩٢م) .....(مهمة جدا)

الجانب الاقتصادي لاتفاقية ماستريخت	الجانب السياسي لاتفاقية ماستريخت
• التقريب بين اقتصاديات الدول الأعضاء. • تطبيق سياسة نقدية موحدة. • اتخاذ وحدة النقد الإيكو عملة مشتركة.	• أتباع سياسة خارجية مشتركة • تطبيق سياسة دفاع موحدة • تغير مسمى السوق الأوروبية المشتركة إلى الإتحاد الأوروبي • توسع صلاحيات البرلمان الأوروبي.

٢- تحول الأوربيين إلى اليورو بدلا من الإيكو في يناير ١٩٩٩م

❖ بسبب عدم صمود الإيكو أمام منافسة العملات الأخرى وخاصة الدولار.

س: ما النتائج المترتبة على استكمال بناء الاتحاد الأوروبي؟

- تكتل اقتصادي يضم ٢٧ دولة بعد خروج بريطانيا.
- القوة التجارية الأولى في العالم.
- يضم ٤٩٤ مليون نسمة.
- اتسعت مساحته لتبلغ٣,٤مليون كم٢

almanahj.com/sh 2026 2025

الدرس الرابع عشر: الاتحاد الأوربي (٢) مراحل القوة الإنتاجية

أولاً: مظاهر القوة الإنتاجية:

١- قوة خدمية	✓ نسبة عالية في التشغيل. ✓ نسبة عالية في الناتج الداخلي الخام. ✓ خدمات متنوعة تشهد نموا متواصلا.	٢- قوة صناعية	✓ انتاج صناعي ضخم ومتنوع. ✓ وزن هام في المبادلات العالمية.
٣- قوة زراعية	✓ انتاج زراعي ضخم. ✓ الاكتفاء الذاتي للغذاء. ✓ مكانة عالمية.	٤- قوة مالية وتجارية	✓ قوة مالية. ✓ قوة تجارية.

س: بم تفسر: تنوع قطاع الخدمات في الإتحاد الأوروبي.

س: تتميز الأنشطة الخدمية في الاتحاد الأوروبي بالتنوع الكبير.

- ☒ الحاجات المتزايدة للأفراد والمجتمعات والمؤسسات.
- ☒ الترابط بين القطاعات الاقتصادية.
- ☒ عمولة الاقتصاد.
- ☒ الإقبال العالمي على الاستهلاك.

س: أذكر أنواع الصناعات في الاتحاد الأوروبي.				
▪ الصناعات العالية التكنولوجيا	*الأدوية	*الأجهزة الطبية	*التجهيزات الكهربائية	*الجو فضائية.
▪ صناعة الجيل الثاني	✚ يحتل الاتحاد الأوروبي المرتبة الأولى في انتاج السيارات ونجحت في المنافسة الخارجية			
▪ الصناعات القديمة	✚ نجحت هذه الصناعة في مواجهة الصعوبات مثل التوطين والتحول الصناعي. ✚ يحتل ثاني منتج للفولاذ في العالم بعد الصين. ✚ كبار منتجي السفن وكذلك النسيج أكبر منتج ومصدر.			

س: بم تفسر يعد الاتحاد الأوروبي قوة زراعية عالمية كبرى.

١- إنتاج زراعي ضخم	٢- الاكتفاء الذاتي	٣- مكانة عالية
• ضخامة الإنتاج النباتي والحيواني. • يوفر قرابة ٣٢٠ مليار يورو. • إنتاج مرتفع من الحليب واللحوم	✓ تغطية الحاجات الغذائية للسكان. ✓ الاكتفاء الذاتي بنسبة ١٠٠٪. ✓ توفير كافة المنتجات الغذائية الأساسية	• المصدر الثاني للمنتجات الزراعية. • بلغت قيمتها ٦٠ مليار يورو. • تحقيق أمنة الغذائي.

س: لماذا يعتبر الاتحاد الاوروبي قطبا ماليا عالميا؟

- ➢ لأنه يمتلك جهاز مصرفي قوي ممثل في بنوك وبورصات عالمية نشطه (لندن – باريس – فرانكفورت)
- ➢ عملة اوروبية موحده ومن مظاهر القوة المالية:
  - ✓ الهيمنة على ادفاق الاستثمار المباشر الاجنبي.
  - ✓ حصة عالية من عائدات السياحة.
  - ✓ المانح الاول للمساعدات العامة في العالم.

ملحوظة مهمة: تظهر القو التجارية للاتحاد الأوروبي من خلال:

١- ارتفاع حصته من المبادلات العالمية

٢- أهمية المنتجات الصناعية في المبادلات التجارية.

ثانيا: دعائم القوة الإنتاجية:

١-ثروة بشرية مساعدة على اكتساب القوة	✓ تراجع النمو الديموغرافي ✓ يد عاملة ذات مؤهلات متنوعة	٢-هياكل اقتصادية عريقة ومتجددة	✓ توظيف موارد استثمار داخلية وخارجية مهمة. ✓ ترابط القطاعات الاقتصادية وتكامل المؤسسات ✓ أهمية البحث العلمي والتجديد التكنولوجي
٣- الاستفادة من مزايا المجال والتحكم به	✓ مزايا الموقع. ✓ التضاريس غير معيقة للاقتصاد. ✓ مناخات ملائمة للنشاط الزراعي.	٤- تحكم واضح في المجال	✓ شبكات نقل تساعد على الاندماج الاقتصادي الأوربي ✓ تحضر كثيف يسهم في التحكم في المجال

أسئلة مهمة على درس الاتحاد الأوربى (٢) مراحل القوة الإنتاجية

س: اذكر دعامتان بشريتان للقوة الاقتصادية الاوروبية؟

- ☒ تراجع النمو الديمغرافي للسكان.
- ☒ يد عاملة ذات مؤهلات متنوعة.

س: ماهي موارد الاستثمار الداخلية والخارجية التي تستند اليها القوة الاوروبية؟

- الادخار ٢٠٪ من الناتج المحلي الخام.
- الاستثمار التي توظفها الصناديق الاوروبية
- الاستثمارات التي توظفها المؤسسات المالية في عملية اعادة التوطين.
- الاستثمارات الاجنبية المباشرة تبلغ نحو ٣٣٪.

س: اذكر بعض برامج البحث والتطوير المشتركة بين دول الاتحاد الاوروبي؟

١- **اوريكا عام ١٩٨٥م** مبادرة فرنسية المانية لتعزيز القدرة التنافسية للصناعات الاوروبية.
٢- **مبادرة الابتكار ٢٠١٠م** للاستثمار بهدف بناء اقتصاد اوروبي قوي يقوم على المعرفة والابتكار.

س: كيف تتكامل المؤسسات في الاتحاد الاوروبي؟

١- شركات عبر قطرية توفر أكثر من ٤٠٪ من القيمة المضافة الصناعية.
٢- مؤسسات صغيرة ومتوسطة تشغل أكثر من ٦٥٪ من اليد العاملة الصناعية.

س: بين المزايا الطبيعية للمجال الجغرافي الاوروبي؟

١- مزايا الموقع. ٢- تضاريس غير معيقة للأنشطة الاقتصادية. ٣- مناخات ملائمة.

س: كيف تساعد شبكات النقل والاتصال على الاندماج في الاتحاد الاوروبي؟

١- الطرقات والخطوط الحديدية تساهم في نقل المسافرين والبضائع.
٢- النقل البحري والنهري نقل البضائع.
٣- النقل الجوي من خلال شبكة من المطارات الهامة لندن – باريس – فرانكفورت.

س: كيف تسهم الحواضر في التحكم في المجال الاوروبي؟

١- حضرتان عالميتان لندن وباريس نفوذ عالمي.
٢- حواضر اوروبية يتنامى نفوذها العالمي مثل أمستر دام وبروكسل.
٣- حواضر وطنية ذات نفوذ اوروبي مثل فرانكفورت وهانوفر.
٤- حواضر وطنية تسهم في تنظيم المجالات الوطنية مثل لاهاي.

الميغالوبوليس: تجمع حضري متعدد الحواضر والمدن، يعدّ ملايين السكان، أغلبهم حضّر، ويمتدّ في شكل شريط متّصل على مئات الكيلومترات، تهيكله شبكة نقل كثيفة ومتنوعة.

almanahj.com/eg 2026 2025

الدرس الخامس عشر: نموذج التنمية في الدول الحديثة التصنيع

❖ المقياس الذي اعتمده البنك الدولي في تصنيفه الدول السائرة على طريق التصنيع هو:

✓ أن تكون قيمة الصادرات الصناعية فيها تزيد عن نسبة (٣٠٪) من مجموع صادراتها من السلع والخدمات.

❖ **الدول الحديثة التصنيع مثال:**

- في قارة أسيا: سنغافورة وهونغ كونغ وتايوان وكوريا الجنوبية.
- في قارة أفريقيا: تونس.
- في قارة أمريكا اللاتينية: المكسيك، والبرازيل.

❖ ارتبطت النهضة الصناعية في هذه الدول بالرساميل الخارجية وبالشركات المتعددة الجنسية.

أولاً: المميزات العامة للدول الحديثة التصنيع.

س: ما هي المميزات العامة للدول الحديثة التصنيع؟

١- مزايا راس المال البشري	▪ تراجع النمو الديموغرافي. ▪ وفرة اليد العاملة. ▪ ارتفاع المستوى التعليمي والتأهيلي.	٤- الدور القيادي للدولة	✓ تحديد اولويات التصنيع. ✓ مراقبة الاستثمارات الاجنبية. ✓ حماية السوق الداخلية. ✓ مراقبة النظام المصرفي.
٢- جلب الاستثمارات الاجنبية	• توفير ضمانات وامتيازات مغرية. • توظيف ادفاق استثمارات متنامية. • توافق السياسة مع التقسيم العمل الدولي	٥- التصدير المكثف	• السوق الداخلي ضيق لتدني الاجور. • يقوم النمو على التصدير المكثف. • تصدير السلع الاستهلاكية والثقيلة
٣- الاهتمام بالبحث العلمي والتطوير التكنولوجي	✓ اكتساب التكنولوجيا الحديثة ✓ استيراد التكنولوجيا من الدول المتقدمة. ✓ يتم عن طريق الشركات عبر القطرية		

ثانيا: مرحلتا التنمية في الدول الحديثة التصنيع

س: قارن بين خصائص مرحلتي التنمية في البلدان الحديثة التصنيع؟

مرحلة التصنيع المنفتح	مرحلة إرساء اقتصاديات وطنية
١- تصنيع معوض للاستيراد مثال النسيج الأحذية. ٢- تصنيع موجه للتصدير الخارجي. ٣- تطوير التصنيع بالاستثمارات الأجنبية. ٤- الدخول في الصناعات عالية التكنولوجيا والصناعات الثقيلة.	١- انشاء مؤسسات وطنية كبري اعتمدت على الاستثمار الوطني. ٢- تطوير الصناعات الثقيلة والتحويلية. ٣- التحول من الصناعات البسيطة الي الصناعات عالية التكنولوجية. ٤- عدم تهميش الزراعة وتحديث اساليب العمل الزراعي. ٥- عولمة الإنتاج الصناعي.

ثالثا: الصعوبات التي تواجه الدول حديثة التصنيع.

*الصعوبات الداخلية.	*الصعوبات الخارجية.
❖ التفاوت الاجتماعي بين الفئات المختلفة. ❖ تراكم المشاكل البيئية مثل التلوث الهوائي والمائي	✓ التبعية التجارية أدت إلى عجز الموازين التجارية وتفاقم الدين الخارجي. ✓ اشتداد المنافسة في الاسواق الخارجية من قبل البدان الصناعية.

الدرس السادس عشر: البرازيل دولة حديثة التصنيع في أمريكا الجنوبية.

❖ **معلومات مهمة عن البرازيل:**

- القارة: أمريكا الجنوبية.
- العاصمة: برازيليا.
- المساحة: ٨,٥ مليون كم مربع.
- عدد السكان: ٢٠٢ مليون نسمة.
- تنقسم الأقاليم إلى ٢٦ ولاية.
- تحتل المرتبة الخامسة عالميا من حيث المساحة وعدد السكان.
- تشترك مع جميع دول القارة باستثناء شيلي والإكوادور.

أولا: مظاهر القفزة الاقتصاديّة البرازيليّة:

قوّة صناعية بارزة ضمن العالم النّامي		البرازيل قوة زراعية		تجارة خارجية نشطة
١- صناعات قديمة لها مكانة مرموقة.	• التركيز على الصناعات الثقيلة أهمها الصناعة التعدينية. • ظهرت شركات تهيمن عليها الدولة وخاصة الفولاذ • تتركز هذه الصناعات في منطقة مينا س جيرا س.	١- أهمية الزراعات التصديرية	▪ نمت منذ عهد الاستعمار البرتغالي ▪ ملكيات كبيرة تسمى اللاتيفنديا. ▪ تنوع إنتاجها مثل القهوة الأولى عالميا.	✓ استفادت من الصناعة والزراعة لتدعم تجارتها: ✓ اتباع سياسة الانفتاح الاقتصادي حيث: ▪ خفض الجمارك ▪ تطوير الخدمات الموجهة للمؤسسات. ✓ ترتكز التجارة البرازيلية على الصادرات. ✓ تضاعفت الصادرات حوالي ١٢ مرة لتصبح ١١٨ مليار ✓ تضم صادرات البرازيل: ▪ المنتجات الصناعية بنسبة ٥٣٪. ▪ المنتجات الزراعية بنسبة ٣٢%. ✓ تخلصت البرازيل من عجز الميزان التجاري. ✓ تحقق فائضا قدر ب ٤٤,٧ مليار دولار عام ٢٠٠٥م. ✓ تتعامل تجاريا مع الثالوث وكذلك الأرجنتين والصين. البرازيل تعاني من بعض الصعوبات مثل: بقاء تجارتها في تبعية تجاه أسواق الدول المتقدمة.
٢- النمو المستمر لصناعات الجيل الثاني.	• صناعات الجيل الثاني الصناعات الكيماوية والسيارات. • تأسيس أكبر شركة سيارات في البرازيل أوتو لاتينا. • استقطاب الشركات العالمية. • البرازيل عاشر منتج عالمي للسيارات	٢- الزراعات المعاشية	▪ هي زراعات عائلية مثل الأرز والقمح ▪ ترتبط بالصناعات الغذائية لفقراء البرازيل. ▪ تشغل اليد العاملة الزراعية. ▪ ملكيات صغيرة تسمى الميكروفنديا . ▪ تنتشر في الشمال الشرقي للبرازيل. ▪ ضعف الدخل وركود الإنتاج. ▪ غير قادرة على تلبية حاجيات السكان.	
٣- حيوية صناعات التكنولوجية العالية.	• بفضل الاستثمارات الأجنبية تقسم هذه الصناعات إلى: • الصناعات النووية: تملك محطتين نوويتين. • صناعة الطائرات: رابع منتج في العالم وتملك شركة إمبرائر. • صناعة الأسلحة: منتج هام للأسلحة الثقيلة والخفيفة.			

ثانيا: دعائم القفزة الاقتصاديّة البرازيليّة

١- تعاقب نماذج التنمية	١- نموذج تنموي قائم على الإمكانات الوطنية: • تحقيق التنمية بالاعتماد على الإمكانات الذاتية. • الاستثمار نحو السوق الوطنية لتلبية حاجات البلاد. • عدم التعويل على الموارد المالية الأجنبية. • تبنت الدولة نموذج التصنيع بدل الاستيراد.	٢- رصيد بشري كبير	أ- أهمية النشيطين : ✓ عدد ضخم من السكان أكثر من ٢٠٢ مليون نسمة. ✓ يعد عدد السكان طاقة استهلاكية كبيرة. ✓ انخفاض الدخل السنوي للفرد (٨٥٠٠ دولار) . ✓ تملك البرازيل رصيدا ضخما من النشيطين تقدر نسبتهم بحوالي ٥٦٪. ✓ استقطاب الاستثمارات الأجنبية لأن اليد العاملة زهيدة الثمن.
	٢- نموذج تنموي قائم على النهوض بالصادرات: ✓ امتد هذا النموذج من عام ١٩٦٤م إلى نهاية ثمانينات ✓ التوجه نحو التصنيع الموجة للتصدير. ✓ ارتبط بالأسواق الخارجية. ✓ الانفتاح على رأس المال الخاص المحلي والاجنبي.		ب - دور الهجرة الداخلية والخارجية: ➢ استفادت البرازيل منذ القرن السادس عشر من تدفق أعداد كبيرة من المهاجرين. ➢ ساهم المهاجرون في تعمير البلاد وتركيز أنشطة زراعية جديدة. ➢ وفرت هجرة العبيد يد عاملة ضرورية لمزارع القهوة وقصب السكر والقطن. ➢ ساهمت هذه الحركة في تطوير المناطق الأقل حظا في البرازيل.
	٣- الانفتاح الاقتصادي: ▪ تخلي الدولة عن المشاركة في الإنتاج ▪ تحرير المبادلات وتوثيق العلاقات مع الخارج. ▪ تطبيق برنامج الإصلاح الهيكلي. ▪ إزالة الحواجز الجمركية. ▪ خصخصة المؤسسات العمومية.		

almanahj.com

تابع الدرس السادس عشر: البرازيل دولة حديثة التصنيع في أمريكا الجنوبية.

٣- الثروات الطّبيعيّة والتحكّم في المجال	**١- - أهمية الثروات الطبيعية:** ✓ مساحة شاسعة تفوق ٨,٥ مليون كم². ✓ أراض زراعية واسعة تقدر بـ ٤٨٠ مليون هكتار. ✓ تعدد الأقاليم المناخية فتنوعت المنتجات الزراعية. ✓ توفر شبكة نهرية كثيفة تتركز حول نهر الأمازون. ✓ وفرة الثروات المنجمية مثل الحديد والبوكسيت. ✓ تزايد إنتاج الطاقة والطاقة النووية. ✓ وفرة المياه العذبة الصالحة للزراعة. **٢- السعي إلى التحكم في المجال** ▪ توسيع المجال المعمور وربط الأقاليم بعضها ببعض. ▪ إنجاز شبكات النقل المتنوعة. ▪ أنشأت البرازيل عاصمة جديدة سميت برازيليا. ▪ لتخفيف الضغط على المناطق الساحلية.	**٤- الاستثمارات الأجنبية والاقتراض الخارجي**	**اهتمت الشركات متعددة الجنسيات بالاستثمار في البرازيل للأسباب الآتية: (مهمة جدا)** ➢ رخص اليد العاملة وتوفرها. ➢ الاستقرار السياسي. ➢ التسهيلات المقدمة من الدولة للاستثمار. ➢ وفرة الموارد الطبيعية. ▪ اتجهت أغلب الاستثمارات نحو قطاعي الزراعة والصناعة. ▪ سيطرت الشركات متعددة الجنسيات على أراضي واسعة. ▪ لجأت الدولة البرازيلية إلى جانب الاستثمار الأجنبي إلى الاقتراض لتمويل التنمية.

ثالثا: مشكلات التّنمية في البرازيل

١-سوء توزيع الأراضي (الملكيات) في الأرياف	✓ الملكيات اللاتيفندية تستحوذ على ٤٥٪ من مجموع الأراضي. ✓ الملكيات الصغير تعاني من ضعف الدخل والتهميش. ✓ احتداد النزاعات على الأراضي بين كبار وصغار المزارعين.	✓ استحواذ ١٠٪ من مجموع المزارعين على ٨٠٪ من الملكيات الزراعية. ✓ تحتكر الملكيات العشرون الأكبر أكبر من مزارع صغار المنتجين.
٢-تركز الفقر والثراء داخل المدن	**أ- تركز الفقر والبؤس في السكن العشوائي:** ✓ النزوح الريفي الناجم عن الأوضاع المتأزمة في الريف. ✓ بروز أحياء فقيرة في المدن البرازيلية تسمى الفافيلا. ✓ الفافيلا أحياء عشوائية نمت في أراضي غير ملائمة للسكن. ✓ الفافيلا تعتمد على أنشطة خدمية غير قانونية.	**ب- تركز الثروة والبذخ في الأحياء الراقية:** ✚ تضم المدن الكبرى أحياء مركزية غنية. ✚ تتميز بكثافة الأبنية وناطحات السحاب. ✚ تأوي مقرات المؤسسات الكبرى الاجتماعية والخدمية الراقية. ✚ تحيط بها أحياء فخمة تخصص للفئات المرفهة.
٣- تباينات إقليمية حادّة	**أ- البرازيل المركزية في الجنوب الشرقي والجنوب:** ✓ يعد أكثر المجالات تقدما ٥٧٪ من السكان ✓ ٧٥٪ من الناتج الداخلي الخام. ✓ ٩٠٪ من قيمة الإنتاج الصناعي. ✓ يضم ساو باولو أهم مدينة وعاصمته الاقتصادية. ❖ **يعزى تقدم هذه المنطقة إلى العوامل الآتية:** ✓ انطلاق حركة التصنيع في الإقليم الجنوب الشرقي. ✓ استقطاب ساو باولو للاستثمارات الأجنبية. ✓ تنويع الأنشطة الزراعية في المنطقة.	**ب- البرازيل الطرفية في الشمال الشرقي:** ▪ أقل الأقاليم البرازيلية تقدما أكثرها فقرا. ▪ كثافة سكانية عالية ويقل أمل الحياة عند الولادة. ▪ يضم ٢٨٪ من سكان البلاد، وأكثر من نصفهم فقراء. ▪ ينحصر التصنيع في بعض المدن مثل سلفادور ورسيف. ❖ **يعود تخلف هذا الإقليم للعوامل الآتية:** ▪ ضعف استفادته من السياسات التنموية. ▪ ارتباط اقتصاده بالزراعة الأحادية لقصب السكر. ▪ خضوعه لهيمنة إقليم الجنوب الشرقي. ▪ انتشار الجفاف وتأزم الواقع العقاري.	**ج- البرازيل الريادية في الشمال والوسط الغربي:** • يضم مناطق غنية بالموارد الطبيعية. • يتميز بتعميره المشتت. • يعتمد على زراعة الصويا وتربية الماشية الممتدة. ❖ **العوامل التي ساهمت في تأزم هذه المناطق:** ▪ غياب المدن القادرة على دفع التنمية. ▪ غابة أمازونيا التي تعتبر أرض بدون سكان. ▪ الفوارق الكبيرة بين الأقاليم الثلاثة.

almanahj.com 2026 2025